Bee2

17-4-39

In 't dubbel moet

voldoen

En bestaat ontwerp

Nr 7106. / 71.072/53.281.

Bijlagen waarvan 1 plan

3577 19/4/39

De Bestendige Deputatie

VAN DEN PROVINCIALEN RAAD VAN LIMBURG,

Gezien de beraadslaging van den Gemeenteraad van Beek d.d. 28 November 1938 waardoor een plan wordt aangenomen voor de verbreeding en rechtmaking van de landbouwwegen nrs. 15 en 28 van den Atlas der Buurtwegen.

Gezien het ~~overlegd plan~~ overgelegd plan waarop de nieuwe grenzen van voormelde wegen bij middel van volle roode lijnen zijn aangeduid.

Gezien het proces-verbaal van onderzoek de *commodo et incommodo*, waaruit blijkt dat er tegen het onderhavig ontwerp geen bezwaren noch opmerkingen werden ingediend.

Gezien het verslag van den Hr Hoofdingenieur-Directeur van den Provincialen Technischen Dienst, d.d. 3n April 1939, nrs. 3550

Gezien de wet van den 10 April 1841, gewijzigd door die van den 20 Mei 1863 en artikel 76 der gemeentewet ;

Gehoord het verslag van den Heer Gruytters. , Lid van het College ;

BESLUIT :

De bovengemelde beraadslaging voor hetgeen betreft de aanneming des plans, goed te keuren, en den aankoop in der minne der tot uitvoering van dit plan noodige gronden alsook den afstand der beschikbare gedeelten weg aan de aangrenzende eigenaars gelijkvormig art. 29 der wet van 10 April 1841, toe te staan.

~~De aanwerving van bedoelde gronden geschiedt ten algemeenen nutte.~~

Die aanwerving van bedoelde gronden geschiedt ten algemeenen nutte.

Het tegenwoordig besluit zal door het Schepencollege 's Zondags na deszelfs ontvangst afgekondigd worden, en ingevolge de schikkingen der wet van den 20 Mei 1863, gedurende acht dagen aangeplakt blijven.

Het bewijs der vervulling dezer formaliteit zal ons, na afloop van den bepaalden tijd voor het beroep bij den Koning overgelegd worden.

Deze beroepen zullen desgevallend *aan den Heer Gouverneur der Provincie* moeten toekomen binnen de vijftien dagen die de aanplakking volgen.

Afschrift des tegenwoordigen zal, ter uitvoering, aan het Gemeentebestuur van Beek overgezonden worden.

Dergelijk afschrift zal tot naricht aan den Hr Hoofdingenieur-Directeur van den Provincialen Technischen Dienst te Hasselt, overgezonden worden.

In vergadering te Hasselt, den 18n April 1939 .

Waren tegenwoordig de Heeren : Gouverneur, Voorzitter; Hayen, Gruyters, Dr. Spaas, Boes, Van Slype en Dr. Bollen, Leden en Hayen, Griffier der Provincie, dd.

De Griffier der Provincie, dd.,
(Get.) A. HAYEN.

De Bestendige Deputatie,
(Get.) H. VERWILGHEN.

Voor eensluidend afschrift :
De Griffier der Provincie, dd.,

BESTENDIGE DEPUTATIE

DRUKK. CROLLEN HASSELT - TEL. 77.

- PROVINCIE LIMBURG -

- ARRONDISSEMENT MAASEIK -

GEM BEEK -

VERBETERINGSWERKEN

UIT TE VOEREN AAN DE WEGEN

- N° 15 - 28 -

- TABEL VAN GRONDINNEMINGEN -

OPGEMAAKT D.D ONDERGETEEKENDE
BOUWMEESTER

MAASEIK DEN 21-10-37

GEZIEN & GOEDGEKEURD D.D
GEMEENTERAAD VAN BEEK
IN ZITTING VAN 28-11-38

De Burgemeester,
De Schepen,

De Secretaris.

DE ARRONDISSEMENTS-DIRECTIE-WERKCOMMISSARIS

GEZIEN DOOR DEN GOUVERNEUR BESTUURDER

Gelezen om gehoord te worden aan ons Bestuur
van heden, sub 7106/71078/53281
Hasselt, den 17 April 1939.
De Bestendige Deputatie,
De Griffier der Provincie, dd. 5
De Verslaggever,

18 APR. 1939

N° der Perceelen: Grondplan	Kadaster	Sectie	Namen, voornamen beroep der eigenaars	Woonplaats	Aard der Perceelen	Oppervlakte: Ha	A	Ca	Te onteigenen: Ha	A	Ca	N° Grondplan	Opmerkingen.
1	749 B	A		Beek	moeras		5	90		2	44	1	366 fr.
2	752 B	"		Beek	weide		16	70			02	2	bijgevoegd bij nrs 13-14-15
3	752 a	"		Beek	weide		18	90			30	3	45. fr.
4	22 U	"		Beek	weide		17	80			21	4	bijgevoegd bij nrs 13-14-15
5	22 C 2	"		Beek	boomgaard		22	-			54	5	voor verplaatsingspaal 81 fr. → 50 fr.
6	22 B 2	"		Beek	weide	1	27	40		1	67	6	bijgevoegd bij
7	23 X 4	"		Beek	weide		35	90			57	7	nrs 16-17-18
8	23 W 2	"		Beek	weide		19	60		1	17	8	en 9.
9	23 Z 2	"		Beek	weide		53	80		1	25	9	187.50 fr.
10	23 C 3	"		Beek	weide		36	90		3	32	10	+ het gedeelte van den nieuwen weg 2.000 fr.
11	23 d 3	"		Beek	weide		29	90		7	23	11	
12	753	"		Beek	weide		33	70		11	28	12	Van fruitbomen dreigend word gerooid met oude weg 500 fr.
13	761 B	"		Beek	boomgaard		34	90		7	29	13	729. fr.
14	758	"		Beek	huis		2	80		2	77	14	voor haag in 270 fr.
15	757 C F	"		Beek	huis		15	70			55	15	fruitbomen
16	798	"		Beek	boomgaard		24	10		1	09	16	
17	798 E	"		Beek	tuin		9	60			89	17	924. fr.
18	802 C	"		Beek	tuin		14	60			57	18	
19	800 C	"		Beek	weide		21	10			30	19	
20	806 C	"		Beek	weide		61	50				20	
21	812 a b	"		Beek	weide		66	90				21	
22	815	"		Beek	weide		8	30		3	93	22	bijgevoegd bij nrs 10 en 11.
23	820 C	"		Beek	tuin		9	70				23	
24	676 B	"		Beek	weide		51	30			87	24	217.50 fr.
25	658 C	"		Beek	huis		19	30			58	25	Haag 2 00. fr.
26	657 B	"		Beek	weide		33	50		3	80	26	bijgevoegd bij nr 28.
27	1100 B	"		Beek	weide		4	60			72	27	grond. 108 fr. Haag. 100 fr.
28	1191 A	"		Beek	weide		23	70			88	28	325.50 fr.
29	1190	"		Beek	weide		4	-				29	voorde boomen 100 fr.
30	1089 B F	"		Beek	weide		57	50		1	62	30	495 fr.
31	1089	"		Beek	weide		36	40		9	31	31	+ lus het gedeelte 1 501.50 fr.
32	463 d	"		Beek	weide		32	95			70	32	van den nieuwen weg kom aangrenzende (kosteloos)
33	463 g	"		Beek	weide		34	40		1	49	33	plus het
34	464 a	"		Beek	weide		69	30		1	37	34	gedeelte van
35	469 B	"		Beek	boomgaard		25	40		4	16	35	den ouden weg 1 200. fr.
36	471 C J 2	"		Beek	huis		13	60			98	36	kostelooz
37	1053	"		Beek	weide		13	30				37	
38	1052 E	"		Beek	weide		37	70				38	
39	1052 C	"		Beek	moeras		15	30				39	
40	1052 B	"		Beek	moeras		23	80			95	40	
41	1053 9	"		Gruitroden	moeras		26	-				41	
42	1053 O 2	"		Beek	weide		23	90				42	
43	1053 N 2	"		Beek	weide		17	20			65	43	
44	1053 C	"		Beek	weide		8	-		1	35	44	300. fr.
45	1053 B	"		Beek	weide		7	80		2	97	45	249 fr.
46	1053 a	"		Beek	weide		8	90			19	46	Totaal 9.949,00 fr.

PROVINCIE - LIMBURG

_ ARRONDISSEMENT MAASEIK _

GEM BEEK _

VERBETERINGWERKEN
UIT TE VOEREN AAN DE WEGEN
N° 15 - 28.

SITUATIEPLAN

- SCHAAL 1/500 -

Schaal: 1/500

0 2,5 5 10 15 20 Meters

OPGEMAAKT D.D. ONDERGETEEKENDE
BOUWMEESTER
MAASEIK DEN 21.10.37.

GEZIEN & GOEDGEKEURD D.D
GEMEENTERAAD VAN BEEK
IN ZITTING VAN 28 November 1938.

Van de BURGEMEESTER
de Schepen,
J. Thoelen

De SECRETARIS.

DE ARRONDISSEMENTSBUURTWEGKOMMISSARIS

GEZIEN DOOR DEN HOOFDINGENIEUR-BESTUURDER

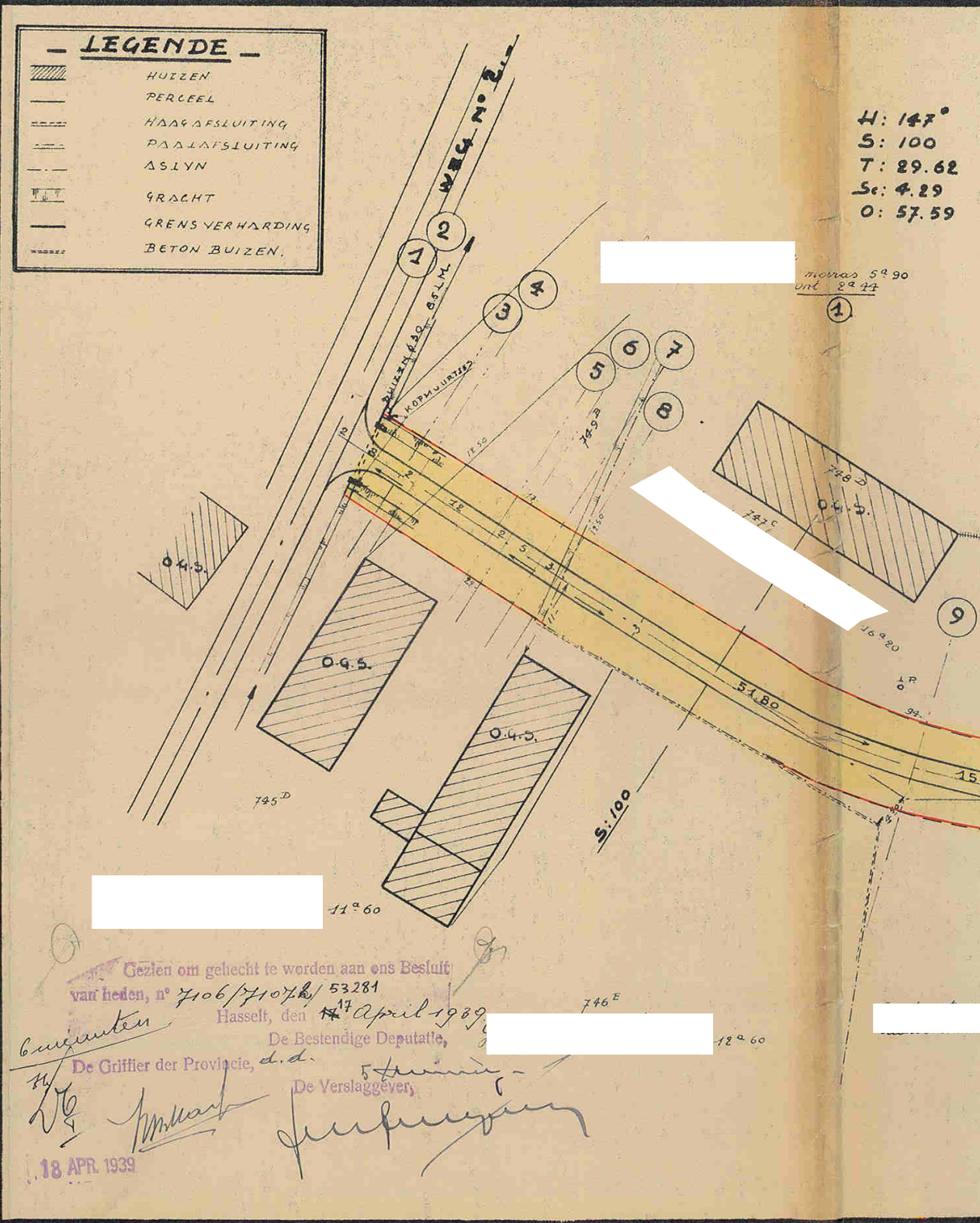
LEGENDE
▨ HUIZEN
PERCEEL
HAAGAFSLUITING
PAALAFSLUITING
ASLYN
GRACHT
GRENSVERHARDING
BETON BUIZEN.
WEG N° 2
BUIZEN Ø 0.30
8.5 LM.
KOPMUURTJES
①
②
③
④
⑤
⑥
⑦
⑧
⑨
H: 147°
S: 100
T: 29.62
Sc: 4.29
O: 57.59
[redacted]
morras 5a 90
ont 2a 44
①
[redacted]
748 D
747 C
749 B
O.G.S.
O.G.S.
O.G.S.
O.G.S.
12.50
11.50
12
2
5
3
51.80
16a 20
94
15
745 D
S: 100
[redacted]
11a 60
746 E
[redacted]
12a 60
[redacted]

Gezien om gehecht te worden aan ons Besluit
van heden, n° 7106/7107 b/ 53281
Hasselt, den ~~17~~ 17 April 1939
De Bestendige Deputatie,
De Griffier der Provincie, d.d.
De Verslaggever,

18 APR. 1939

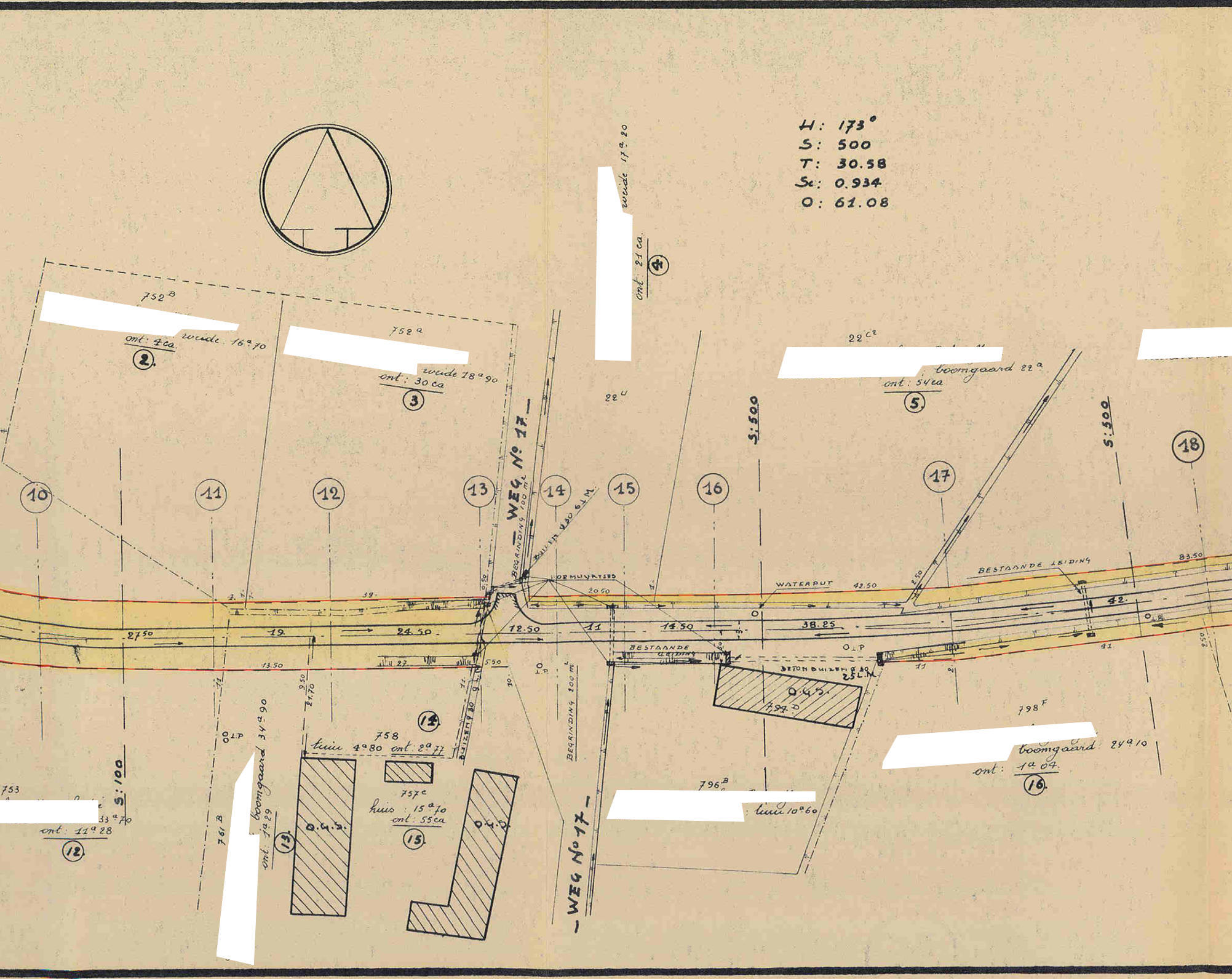
H: 173°
S: 500
T: 30.58
Sc: 0.934
O: 61.08
752B
[redacted]
weide: 16a70
ont: 4ca
2
752a
[redacted]
weide 18a90
ont: 30 ca
3
[redacted]
weide 17a20
ont: 21 ca
4
22U
22C2
[redacted]
boomgaard 22a
ont: 54ca
5
[redacted]
WEG No 17
BEGRINDING 100 m
BUIZEN Ø 30 6 L.M.
ORMUYRYSES
WATERPUT
BESTAANDE LEIDING
BESTAANDE LEIDING
BETON BUIZEN Ø 30 25 L.M.
S: 500
S: 500
S: 100
10
11
12
13
14
15
16
17
18
27.50
19
24.50
12.50
11
14.50
38.25
42
39
13.50
27
20.50
42.50
83.50
41
11
5.50
2.50
2.50
9.50
21.70
O.L.P
O.L.P
O.L.P
O.L.P
753
[redacted]
33a70
ont: 11a28
12
761B
[redacted]
boomgaard 34a90
ont: 1a29
13
758
tuin 4a80 ont: 2a77
14
BUIZEN Ø 30 9 L.M.
757C
huis: 15a70
ont: 55ca
15
O.G.S.
O.G.S.
O.G.S.
794D
BEGRINDING 100 m
WEG No 17
796B
[redacted]
tuin 10a60
798F
[redacted]
boomgaard 24a10
ont: 1a04
16

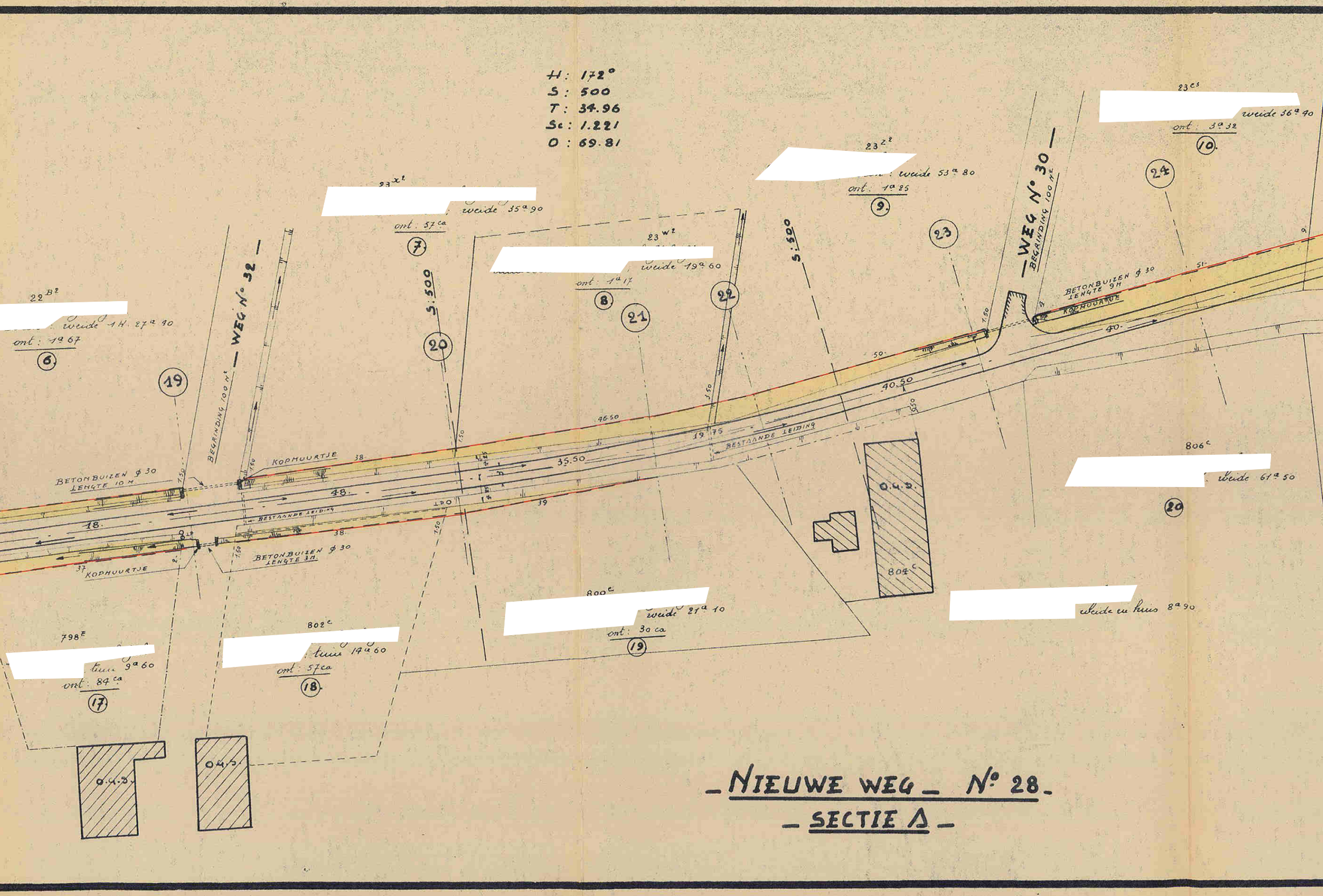
H : 172°
S : 500
T : 34.96
Sc : 1.221
O : 69.81
22 B²
[redacted]
weide 1 H. 27ª 90
ont : 1ª 67
⑥
23 x²
[redacted]
weide 35ª 90
ont : 57 ca
⑦
23 w²
[redacted]
weide 19ª 60
ont : 1ª 17
⑧
23 z²
[redacted]
weide 53ª 80
ont. 1ª 25
⑨
23 c³
[redacted]
weide 36ª 40
ont : 3ª 32
⑩
— WEG N° 32 —
BEGRINDING 100 m²
— WEG N° 30 —
BEGRINDING 100 m²
S : 500
S : 500
⑲
⑳
㉑
㉒
㉓
㉔
BETONBUIZEN ∅ 30
LENGTE 10 M
BETONBUIZEN ∅ 30
LENGTE 3 M.
BETONBUIZEN ∅ 30
LENGTE 9 M
KOPMUURTJE
KOPMUURTJE
KOPMUURTJE
BESTAANDE LEIDING
BESTAANDE LEIDING
18.
48.
35.50
40.50
40.
46.50
50.
51.
38.
38.
39
37
19 75
7.50
1.50
1.50
7.50
7.50
1.50
7.50
2.50
O.4.5.
O.4.5.
O.4.5.
798 E
[redacted]
tuin 9ª 60
ont : 84 ca
⑰
802 c
[redacted]
tuin 14ª 60
ont : 57 ca
⑱
800 c
[redacted]
weide 21ª 10
ont : 30 ca
⑲
804 c
[redacted]
weide en huis 8ª 90
806 c
[redacted]
weide 61ª 50
⑳

— NIEUWE WEG — N° 28 —

— SECTIE A —

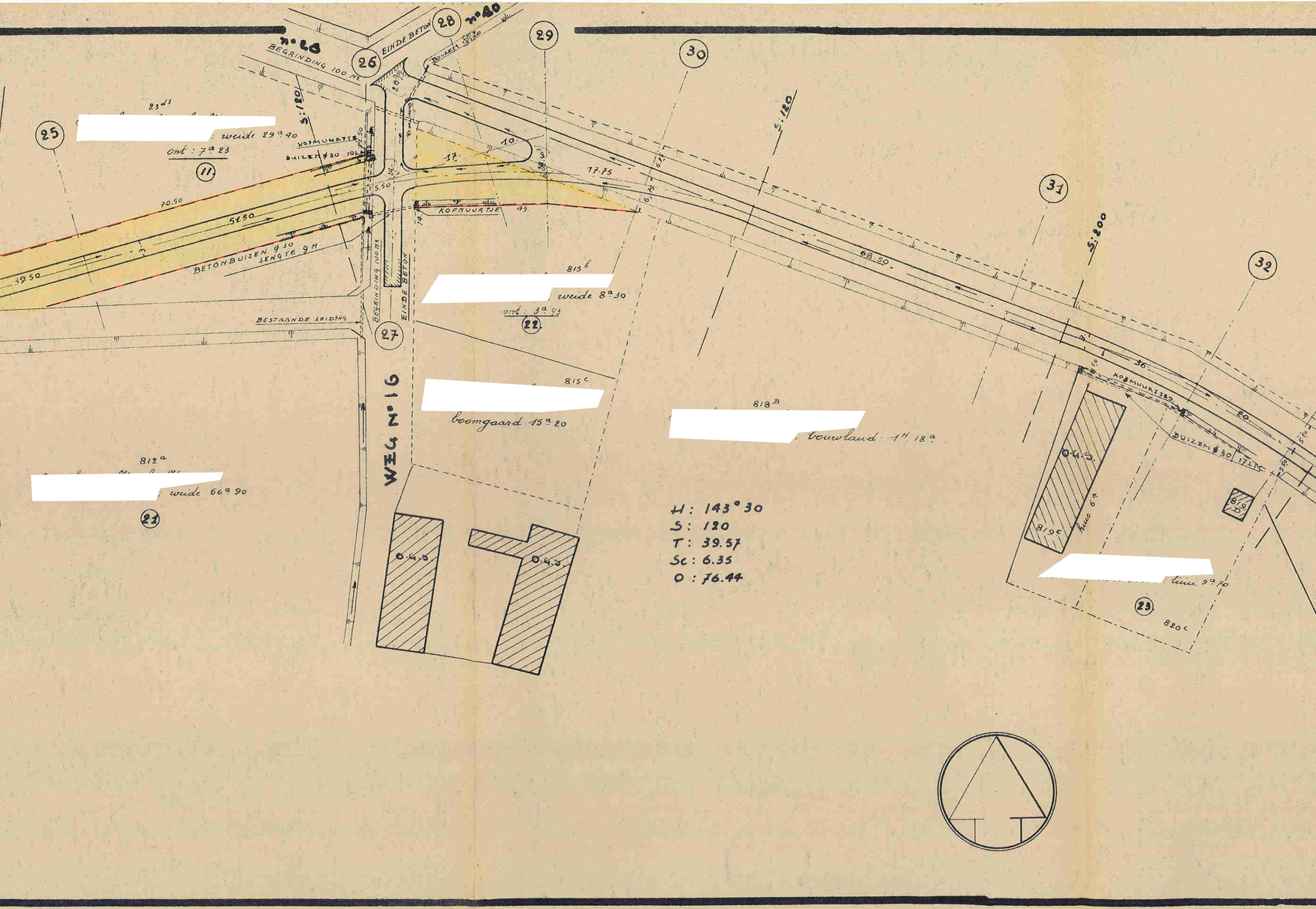
n°26
BEGRINDING 100 ML
26
EINDE BETON
28
n°40
BUIZEN ⌀ 20
29
30
31
32
25
23^d1
[redacted]
weide 29ª 40
ont : 7ª 23
11
S:120
KOPMUURTJE
BUIZEN ⌀ 30 10LM
11.50
28.00
10.
17.
29
17.75
6.75
6.75
5.50
70.50
51.50
39.50
3
BETONBUIZEN ⌀ 30
LENGTE 9 M
14.
KOPMUURTJE
49.
S:120
68.50
S:200
BEGRINDING 100 M
EINDE BETON
BESTAANDE LEIDING
27
815^b
[redacted]
weide 8ª 30
ont : 3ª 43
22
815^c
[redacted]
boomgaard 15ª 20
WEG N° 16
812^a
[redacted]
weide 66ª 90
21
818^B
[redacted]
bouwland 1^H 18ª
H : 143° 30
S : 120
T : 39.57
Sc : 6.35
O : 76.44
O.G.S.
O.G.S.
O.G.S.
36
8.50
20
KOPMUURTJES
BUIZEN ⌀ 30 17LM
5.50
5.50
819^c
huis 6ª
819^D
[redacted]
tuin 9ª 70
23
820^c

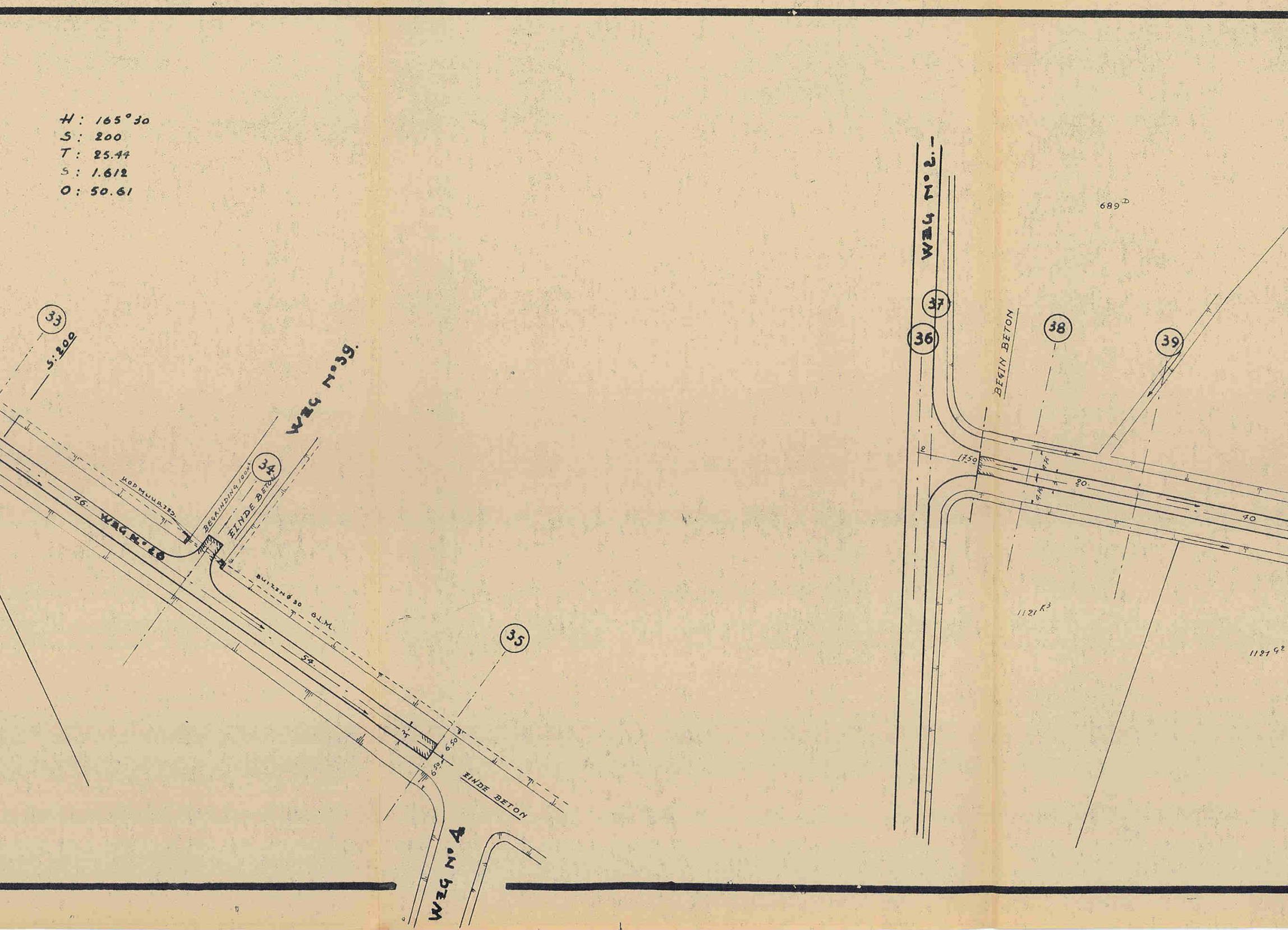
H: 165°30
S: 200
T: 25.44
S: 1.612
O: 50.61
33
S: 200
WEG N° 39.
34
BEGRINDING 100m
EINDE BETON
KOPMUURTJES
46.
WEG N° 20
BUIZEN Ø 30 €I.M.
54.
3
6.50
6.50
35
EINDE BETON
WEG N° 4
WEG N° 2.
37
36
BEGIN BETON
38
39
689 D
2
17.50
4.75
4.75
3
20.
40
1121 K3
1121 G2

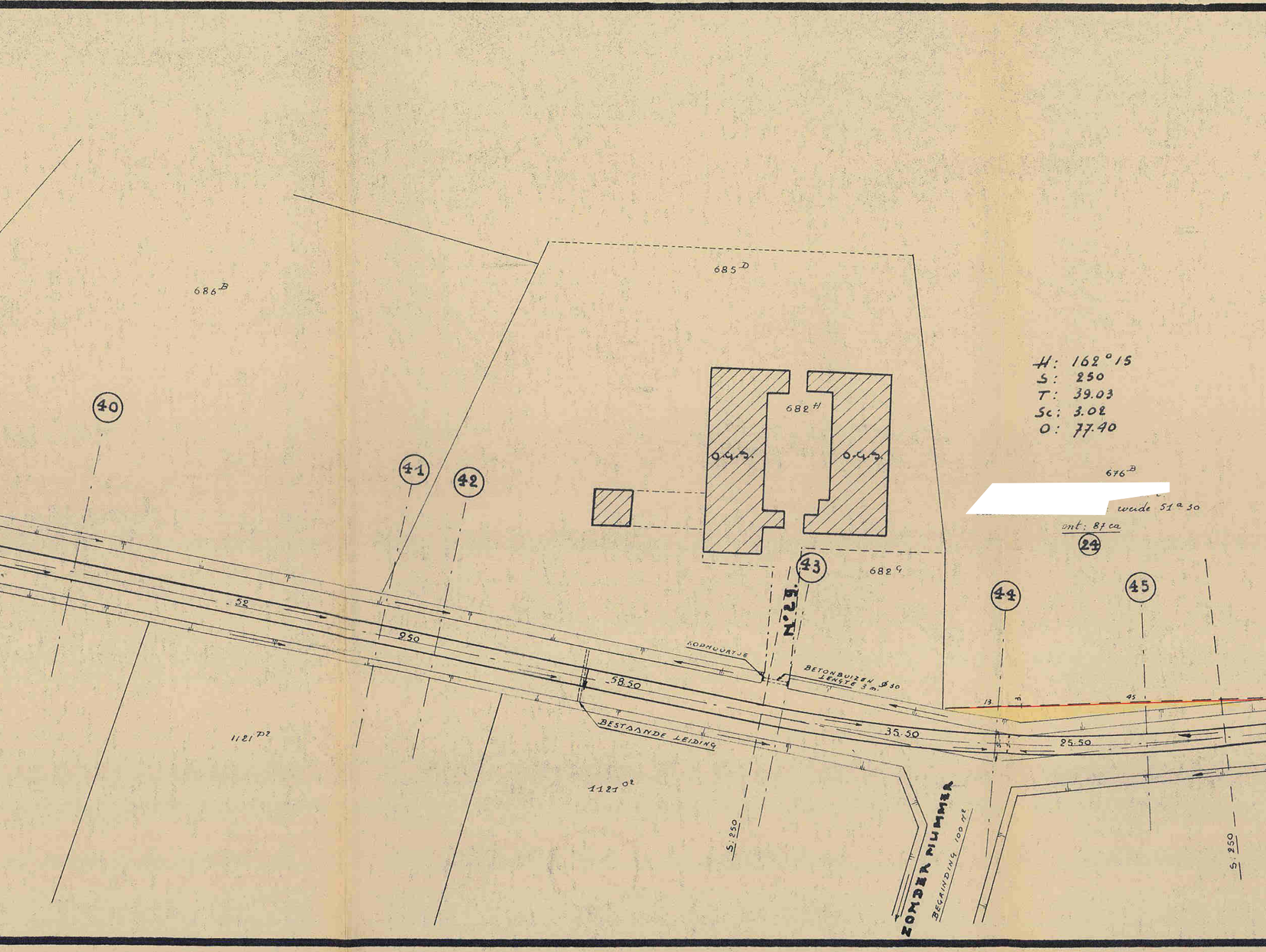
686 B
685 D
682 H
O.G.S.
O.G.S.
682 G
676 B
H: 162°15
S: 250
T: 39.03
Sc: 3.02
O: 77.40
[redacted] weide 51a 30
ont: 87 ca
24
40
41
42
43
44
45
52
9.50
58.50
35.50
25.50
N°29.
KOPMUURTJE
BETONBUIZEN Ø 30
LENGTE 3 m.
BESTAANDE LEIDING
1121 P2
1121 O2
S: 250
S: 250
ZONDER NUMMER
BEGRINDING 100 m²
13
3
45

_NIEUWE WEG _ N°28_

SECTIE A

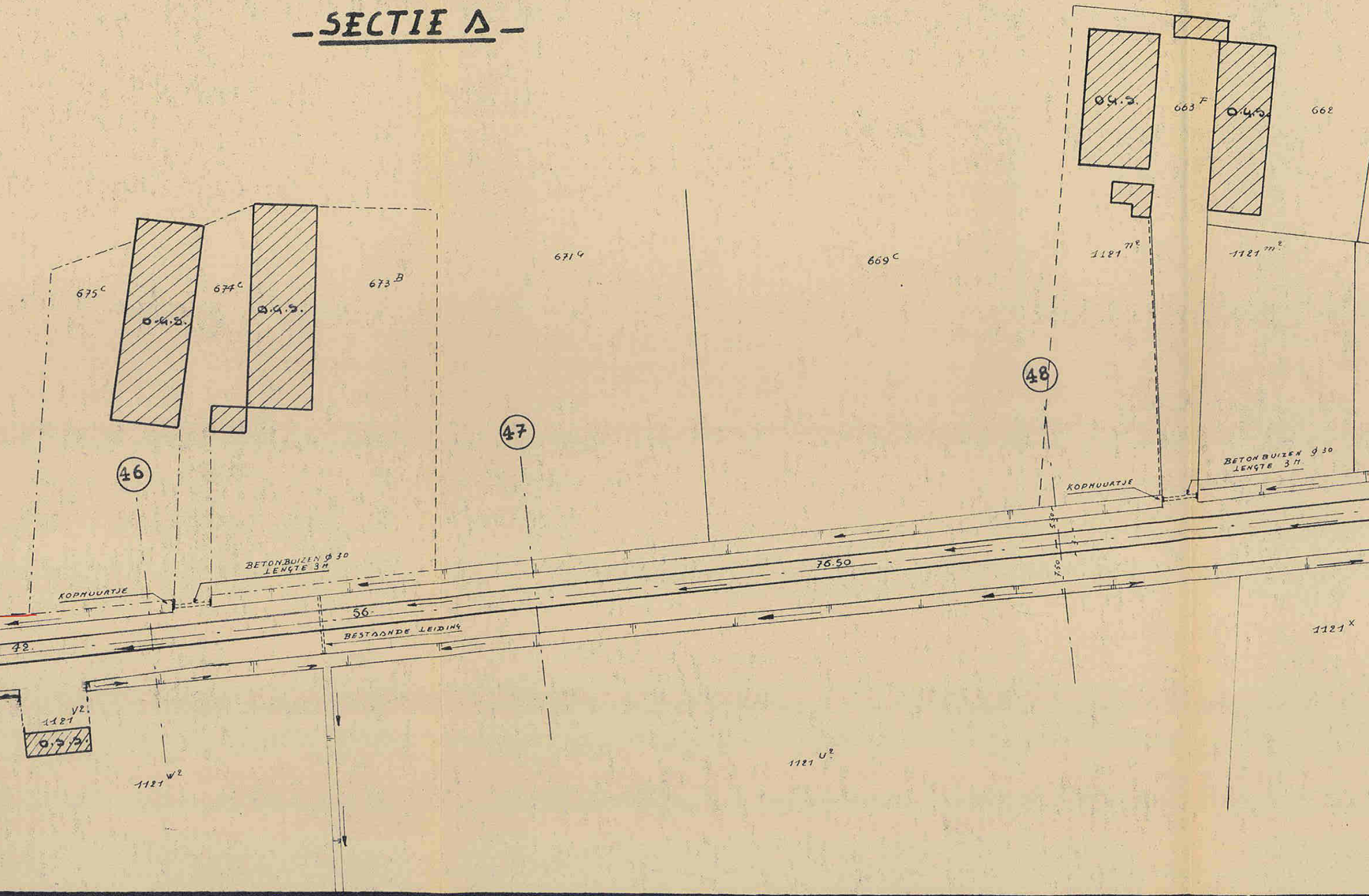
675 C
O.G.S.
674 C
O.G.S.
673 B
671 G
669 C
O.G.S.
663 F
O.G.S.
662
1121 n²
1121 m²
46
47
48
KOPMUURTJE
BETONBUIZEN Ø 30
LENGTE 3 M
KOPMUURTJE
BETONBUIZEN Ø 30
LENGTE 3 M
76.50
56
42
7.50
BESTAANDE LEIDING
1121 X
1121 V²
O.G.S.
1121 W²
1121 U²

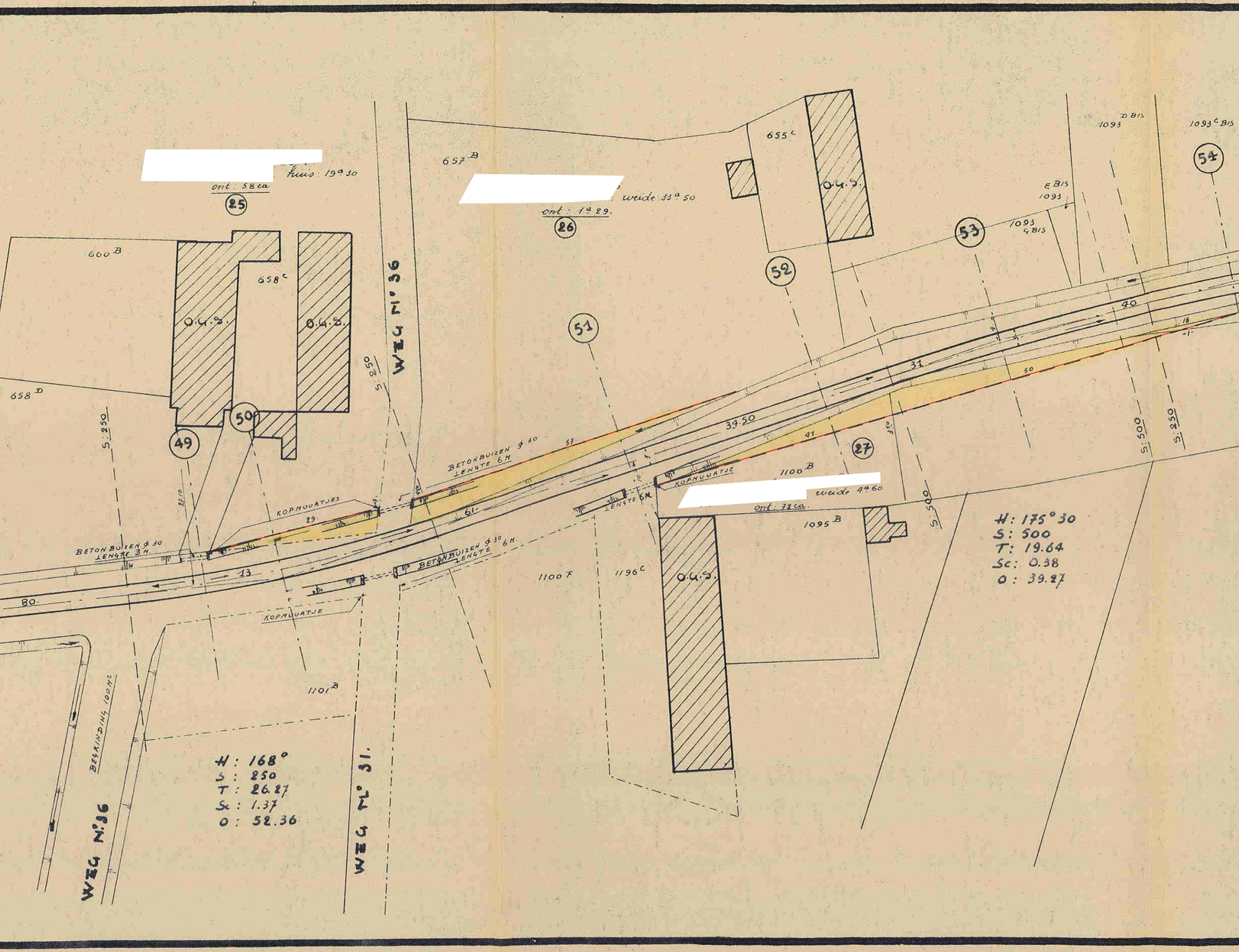
[redacted]
huis: 19a 30
ont: 58ca
25
657 B
[redacted]
weide 33a 50
ont: 1a 29.
26
655 C
O.G.S.
1093 D BIS
1093 C BIS
54
1093 E BIS
1093 G BIS
53
52
51
660 B
658 C
O.G.S.
O.G.S.
WEG N° 36
S: 250
658 D
S: 250
49
50
27.10
KOPMUURTJES
29.
BETONBUIZEN ∅ 30
LENGTE 3 M.
BETONBUIZEN ∅ 30
LENGTE 6 M
57.
61.
13
80.
BETONBUIZEN ∅ 30
LENGTE 6 M.
KOPMUURTJE
LENGTE 6M.
KOPMUURTJE
34.50
31
40
18
50
41
3.50
27
1100 B
[redacted]
weide 4a 60
ont: 72ca.
1095 B
O.G.S.
1100 F
1196 C
1101 B
S: 500
S: 500
S: 250
H: 175° 30
S: 500
T: 19.64
Sc: 0.38
O: 39.27
H: 168°
S: 250
T: 26.27
Sc: 1.37
O: 52.36
BEGRINDING 100M
WEG N° 36
WEG N° 31.

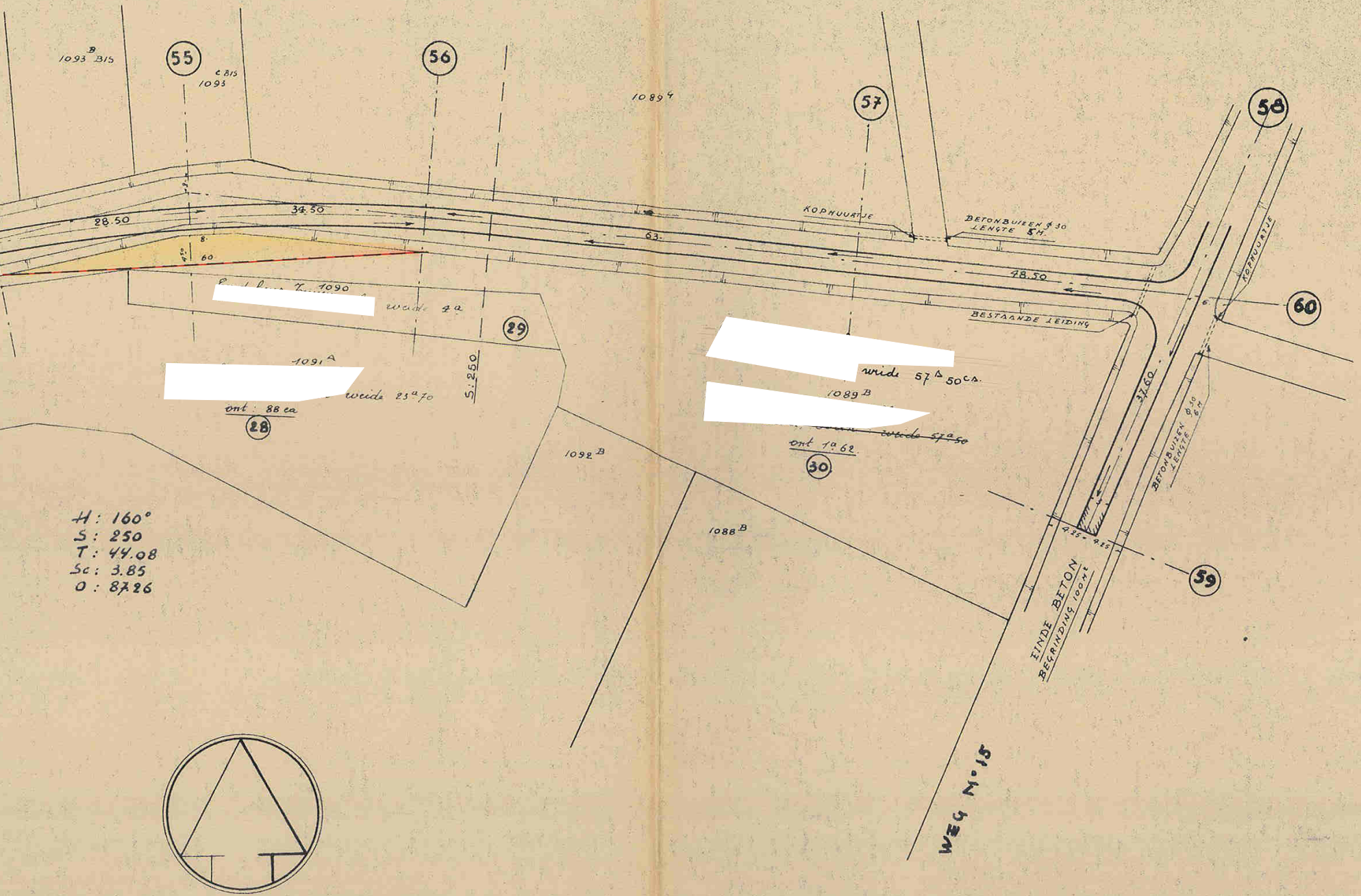
1093 B BIS
55
C BIS 1093
56
1089 4
57
58
28.50
34.50
63.
8.
60
4.50
KOPHUURTJE
BETONBUIZEN ∅ 30 LENGTE 5M.
48.50
KOPHUURTJE
60
BESTAANDE LEIDING
[redacted]
1090
weide 4a
29
1091 A
[redacted]
weide 23a70
ont : 88 ca
28
S: 250
[redacted]
weide 57a 50ca.
1089 B
[redacted]
~~weide 57a50~~
ont 1a 62.
30
1092 B
1088 B
37.60
BETONBUIZEN ∅ 30 LENGTE 6 M
4.25
4.25
59
EINDE BETON
BEGRINDING 100 M
WEG N° 15
H : 160°
S : 250
T : 44.08
Sc : 3.85
O : 87.26

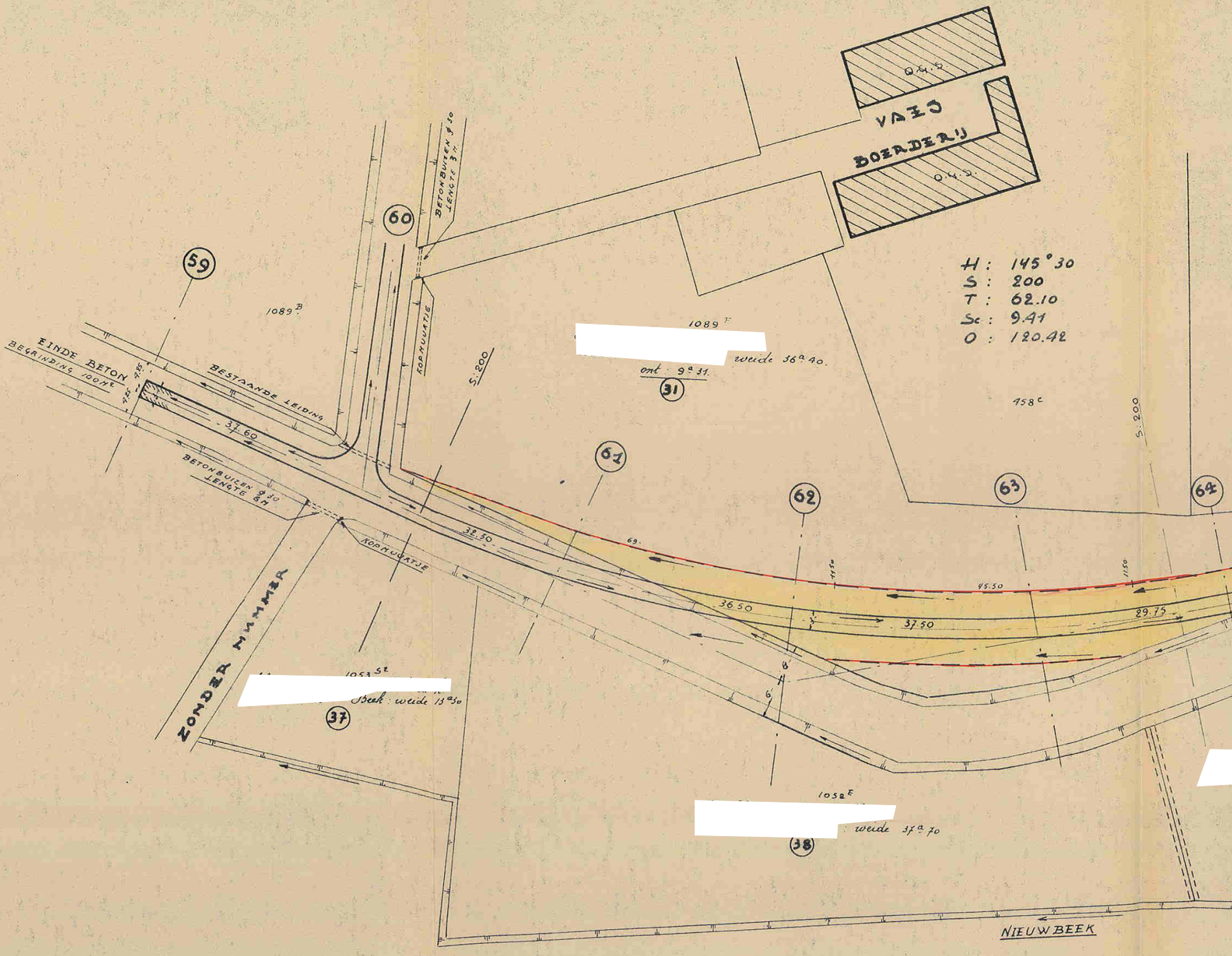
O.G.S.
VAES
BOERDERIJ
O.G.S.
H : 145°30
S : 200
T : 62.10
Sc : 9.41
O : 120.42
59
60
BETONBUIZEN ø 30
LENGTE 3 M
1089 B
KOPMUURTJE
1089 F
[redacted]
weide 36a 40.
ont 9a 31.
31
458 C
S : 200
S : 200
EINDE BETON
BEGRINDING 100 M2
4.25
4.25
BESTAANDE LEIDING
37.60
BETONBUIZEN ø 30
LENGTE 6 M
KOPMUURTJE
32.50
61
62
63
64
69.
11.50
45.50
11.50
36.50
37.50
29.75
8
6
ZONDER NUMMER
1053 S2
[redacted]
Beek : weide 13a 50
37
1052 E
[redacted]
weide 37a 70
38
[redacted]
NIEUWBEEK

ΛERTSWEG N° 15_

SECTIE Λ

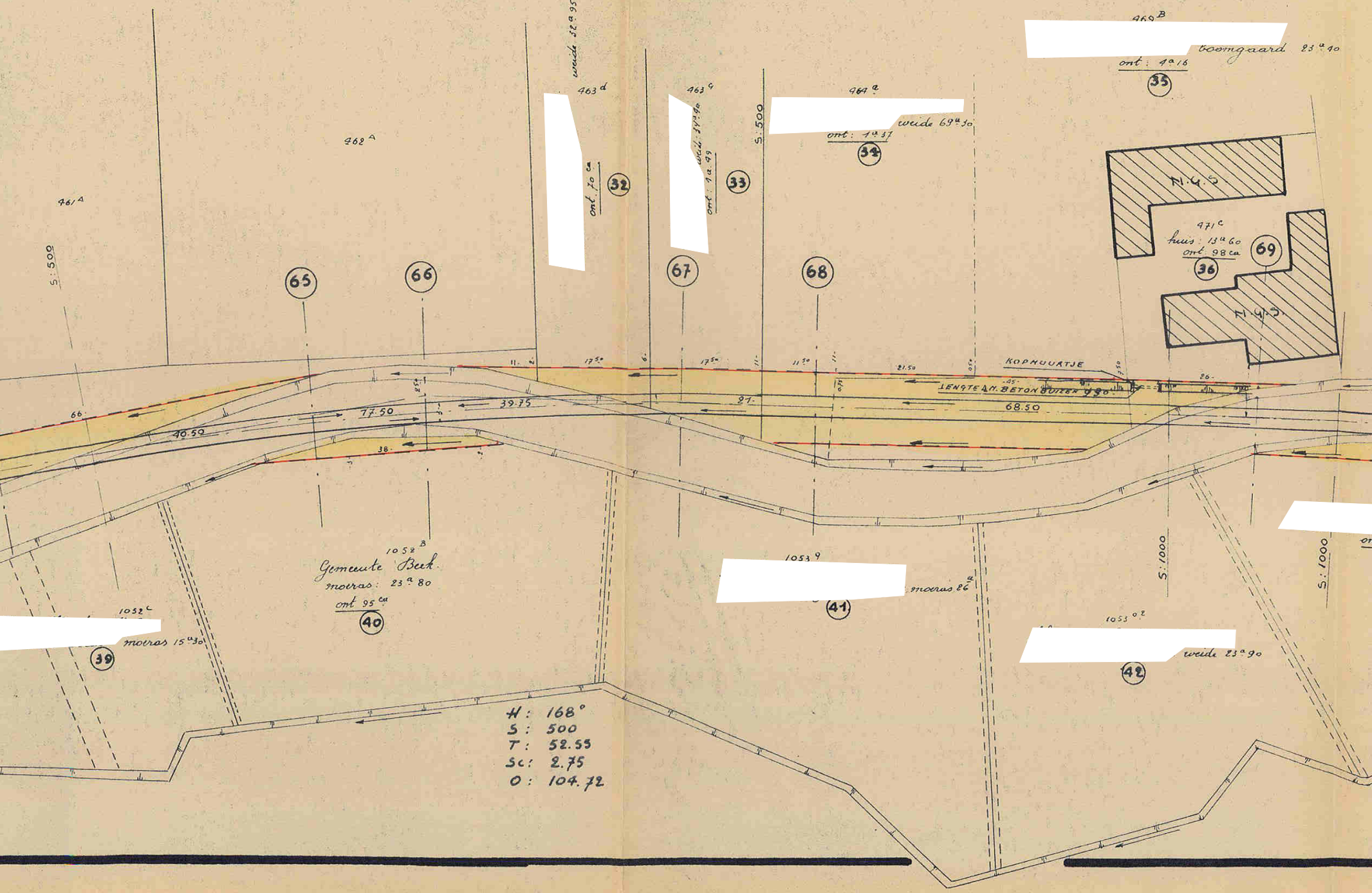

461Λ
462Λ
463d
weide 52a95
[redacted]
ont: 70ca
32
463g
[redacted]
weide 74a90
ont: 1a99
33
S: 500
464a
[redacted]
weide 69a30
ont: 1a37
34
469B
[redacted]
boomgaard 23a40
ont: 4a16
35
N.G.S.
471c
huis: 13a60
ont: 98ca
36
69
N.G.S.
S: 500
65
66
67
68
KOPMUURTJE
LENGTE Λ.H. BETONBUIZEN 9.30
68.50
77.50
39.75
40.50
21
66
38
1052B
Gemeente Beek
moeras: 23a80
ont 95ca
40
1052C
[redacted]
moeras 15a30
39
1053g
[redacted]
moeras 86a
41
1053o2
[redacted]
weide 23a90
42
[redacted]
S: 1000
S: 1000
H: 168°
S: 500
T: 52.55
Sc: 2.75
O: 104.72

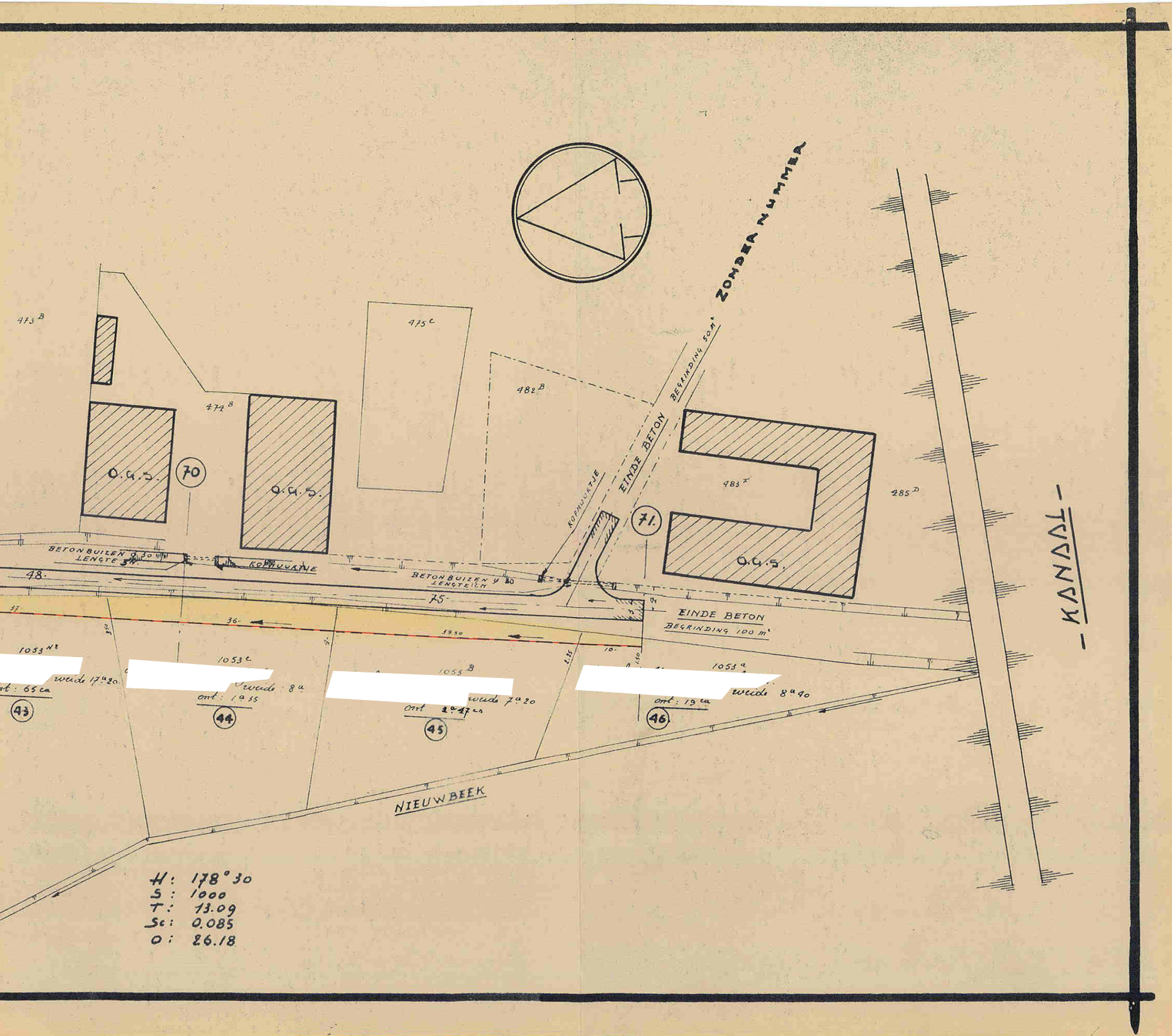
473 B
475 C
474 B
482 B
483 F
285 D
O.G.S.
70
O.G.S.
KOPHOOFTJE
EINDE BETON
BEGRINDING 50 m²
ZONDER NUMMER
71.
O.G.S.
KANAAL
BETONBUIZEN Ø 30
LENGTE 5 M
KOPHOOFTJE
BETONBUIZEN Ø 30
LENGTE 12 M
48.
75.
36.
39.50
37
10.
EINDE BETON
BEGRINDING 100 m²
1053 N2
[redacted]
weide 17 a 20
ont: 65 ca
43
1053 C
[redacted]
weide 8 a
ont: 1 a 35
44
1053 B
[redacted]
weide 7 a 20
ont: 1 a 47 ca
45
1053 a
[redacted]
weide 8 a 40
ont: 19 ca
46
NIEUWBEEK
H: 178°30
S: 1000
T: 13.09
Sc: 0.085
O: 26.18