Die24

Nr 7106 / 8377

19 MAI 1921

Zexpoin

MINUUT

3 Bijlagen

waarvan 1 plan

~~De Voorzitter van het Duitsch Burgerlijk Bestuur~~

~~IN VERVANGING~~

~~van~~ de Bestendige Deputatie des Provincieraads van Limburg

~~krachtens verordening des Heeren Generaal-Gouverneurs in België van 26 April 1917,~~

Gezien de beraadslaging van den gemeenteraad van Diepenbeek dd. 16 april 1918 een plan aannemende voor de verbreeding en de rechtmaking van den buurtweg n° 19;

Gezien het plan der ligging;

Gezien het proces-verbaal van onderzoek *de commodo et incommodo* waaruit blijkt dat dit ontwerp aan geen verzet noch opmerking aanleiding heeft gegeven;

Gezien het advies van den ~~Burgerlijken~~ arrondissements Commissaris;

Gezien het verslag van den H. Hoofd-Ingenieur Bestuurder van den technischen dienst der provincie, dd. 4 mei 1921, nr 7799;

Gehoord het verslag van den Heer Palmers, lid van het college;

Léon Crollen, drukk. van het prov. Bestuur, Hasselt.

Zminute

Gezien de wet van den 10 April 1841 gewijzigd door die van den 20 Mei 1863 en artikel 76 der gemeentewet;

BESLUIT :

De bovengemelde beraadslaging voor hetgeen betreft de aanneming des plans goed te keuren, en den aankoop in der minne der tot uitvoering van dit plan noodige gronden alsook den afstand der beschikbare gedeelten weg aan de aangrenzende eigenaren gelijkvormig art. 29 der wet van 10 April 1841, toe te staan.

Het tegenwoordig besluit zal door het schepencollegie 's Zondags na deszelfs ontvangst afgekondigd worden, en ingevolge de schikkingen der wet van den 20 Mei 1863, gedurende acht dagen aangeplakt blijven.

Het bewijs der vervulling dezer formaliteit zal ons, na verloop van den bepaalden tijd voor het beroep bij den koning, overgelegd worden.

Deze beroepen zullen desgevallend *aan den H Gouverneur der provincie* moeten toekomen binnen de vijftien dagen die de aanplakking volgen.

Afschrift des tegenwoordigen zal, ter uitvoering aan den H. ~~Burgerlijken~~ Arrondissements Commissaris van Hasselt-Maeseyck verzonden worden.

Dergelijk afschrift zal tot naricht aan den H. Hoofd-Ingenieur Bestuurder van den technischen dienst der provincie te Hasselt, overgezonden worden.

aanwezig de HH.

Gouverneur voorzitter Baron de [illegible]
Gedep. [illegible] Coelen & Palmers leden
en Roelants Griffier der Provincie

HASSELT, den 13 mei 1921.

~~Der Präsident der deutschen Zivilverwaltung~~
~~in der Provinz Limburg.~~

De Bestendige Deputatie,
[illegible]

De Griffier der provincie,
[illegible]

De verslaggever,
[illegible]

N° 8377.

Gezien om gehecht te worden aan ons besluit van heden, n° 7106 —

Hasselt, den 13 mei 1921.

De Bestendige Deputatie,

De Griffier der provincie, [illegible]

De verslaggever,

[illegible] Palmers

Gemeente Diepenbeek.

Plan

van verbreeding en rechtmaking
van den weg n° 19.
Schaal 1/500.

Uittreksel van den atlas der buurtwegen. Plan n°s 24-25 en 31. Schaal 1/2500.

Roode tint = grondinnemingen
Geele tint = overschotten

Gemeten en opgesteld door den ondergeteekenden gezworen landmeter wettig beëedigd door de rechtbank van eersten aanleg te Hasselt.

Diepenbeek, den 10 Januari 1918.

F. Palmers

Gezien en goedgekeurd,
Diepenbeek, den 16 April 1918
Namens den Raad,

De Secretaris,
Palmers

De Burgemeester,
W. Verhoelbroek

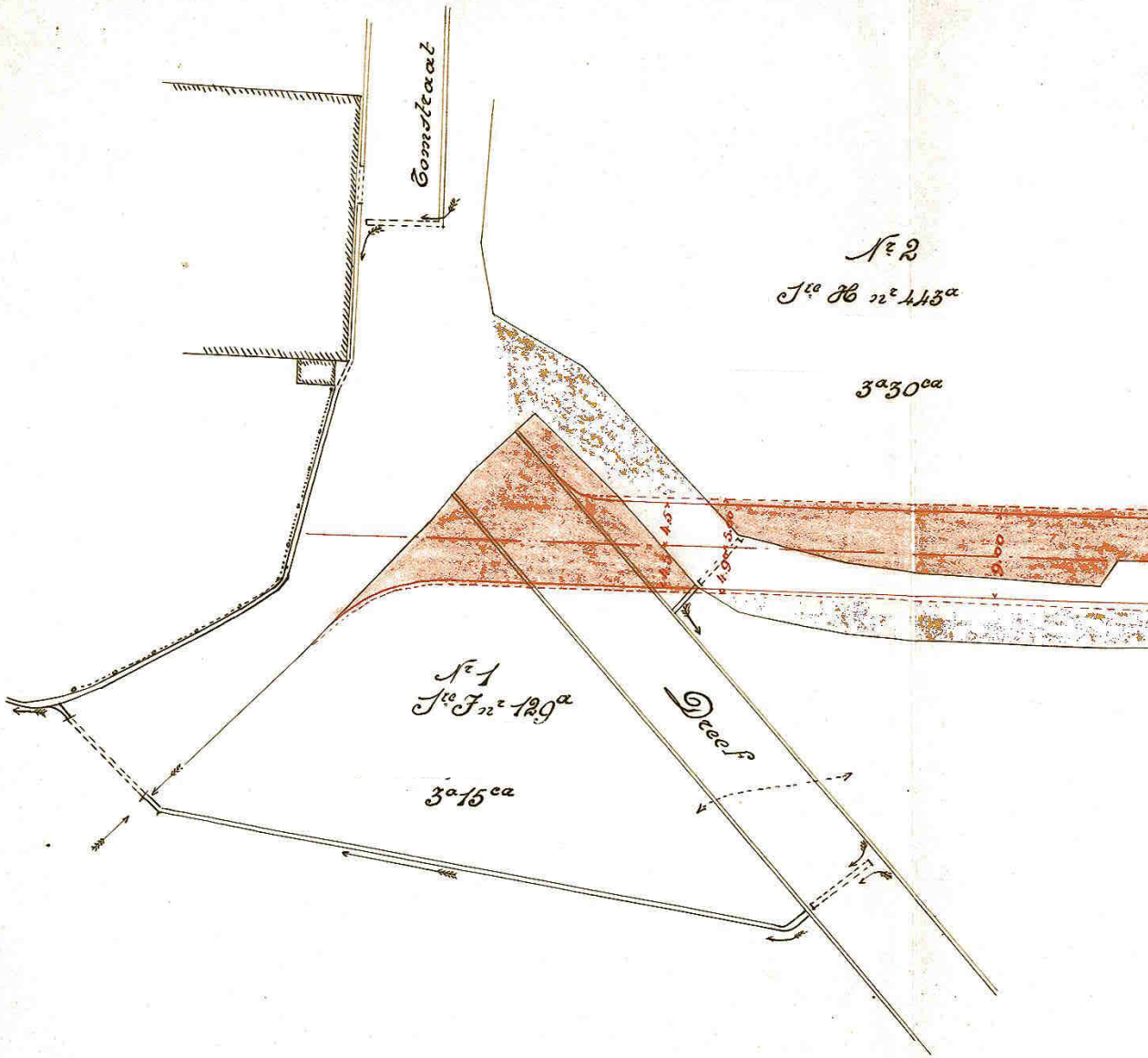

Tomstraat
N° 2
Sie H n° 443a
3a30ca
4.5
4.90
5.00
9.00
N° 1
Sie F n° 129a
3a15ca
Dreef

Schaal: 1/500

0 2,5 5 10 15 20 Meters

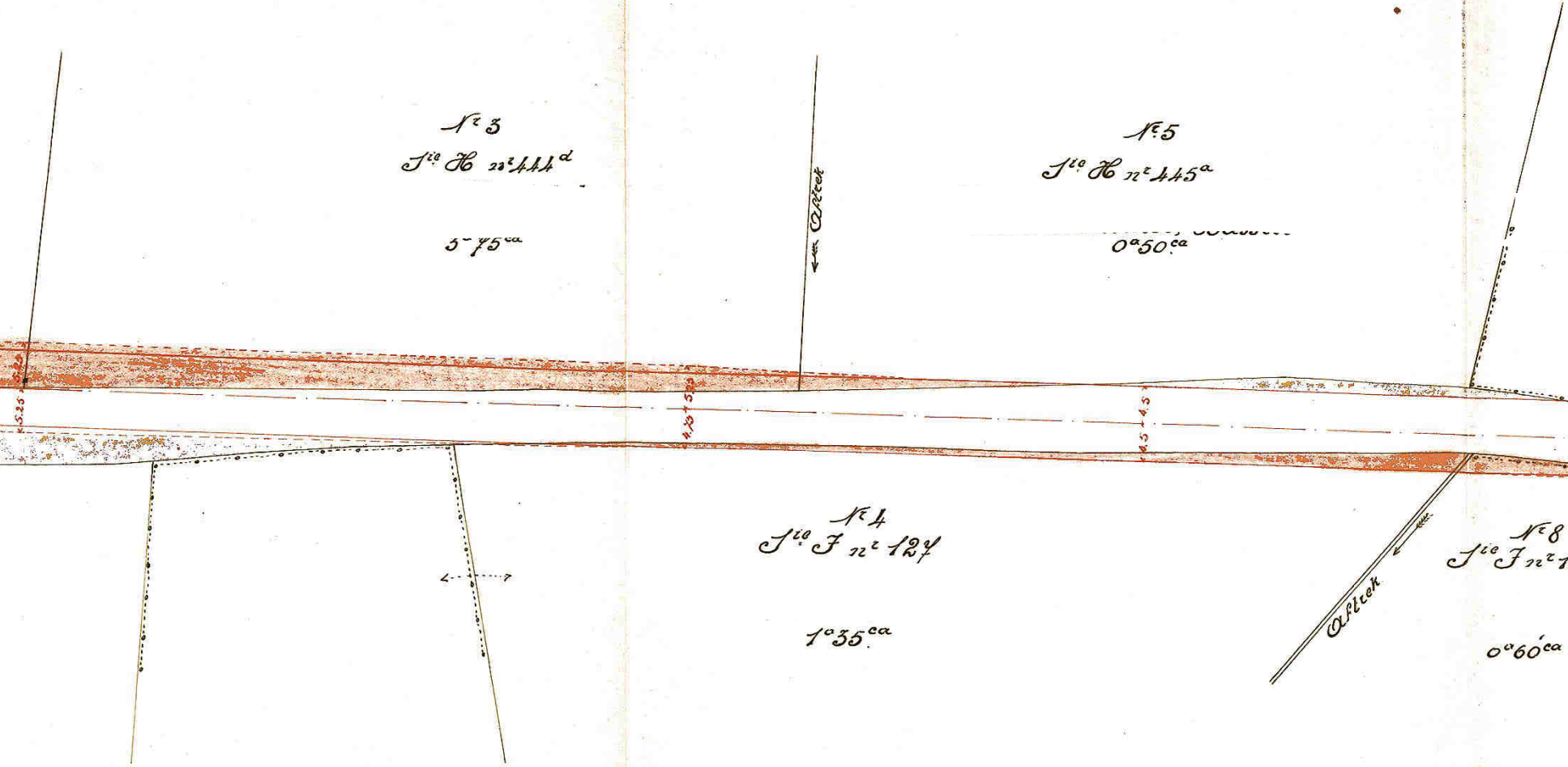
Nr 3
Sie H nr 444d
5a 75ca
Afleek
Nr 5
Sie H nr 445a
0a 50ca
5.25
4.75
5.00
4.5
4.5
Nr 4
Sie J nr 127
1a 35ca
Afleek
Nr 8
Sie J nr
0a 60ca

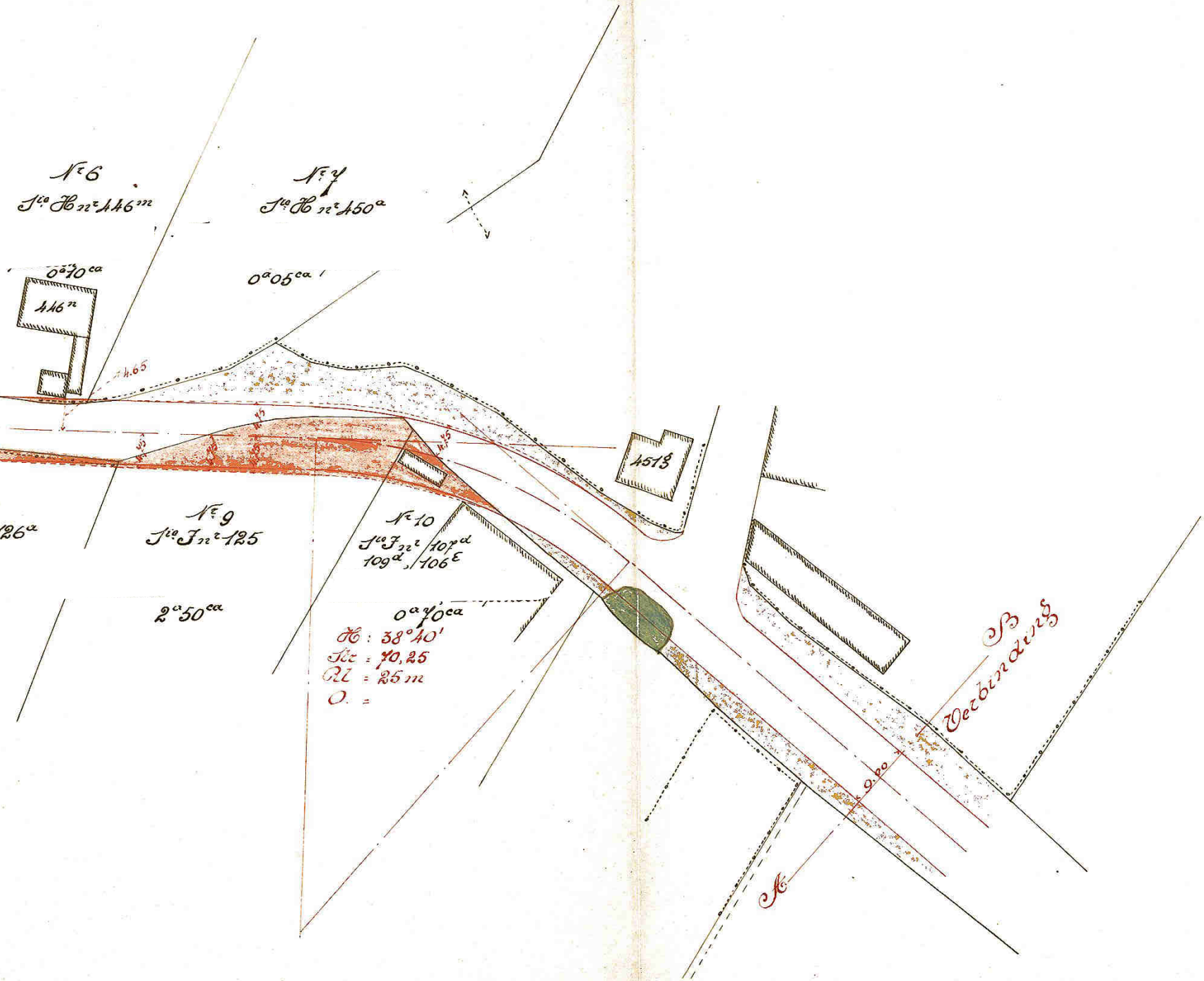
Nr 6
Son H nr 446m
Nr 7
Son H nr 450a
0a10ca
0a05ca
446n
4.65
4.75
4.75
451g
126a
Nr 9
Son J nr 125
2a50ca
Nr 10
Son J nr 107d
109d, 106e
0a70ca
H : 38°40'
Tr = 70,25
R = 25m
O. =
B
Verbindung
9.00
A

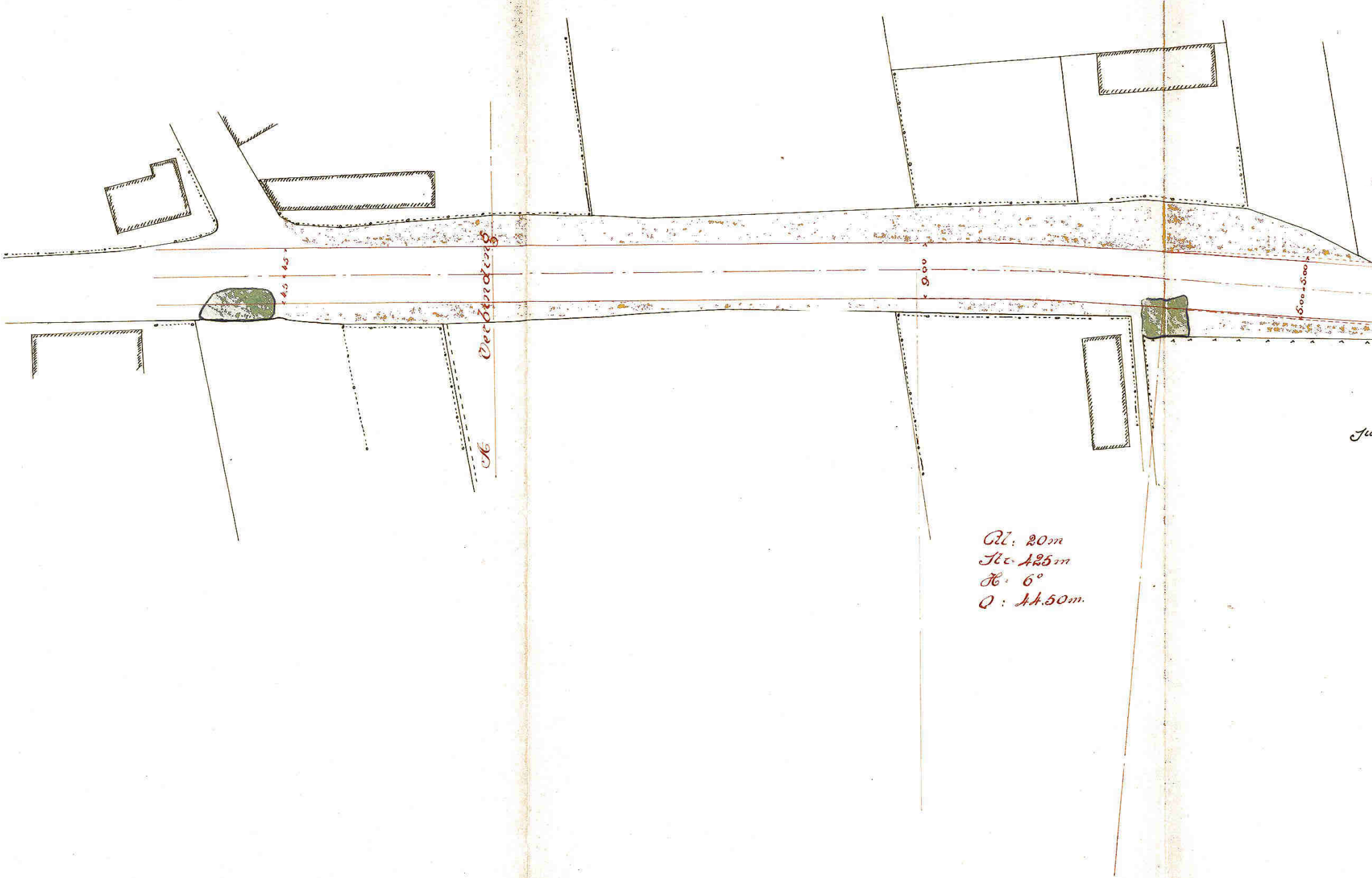
4.5 4.5
Verbinding
K
9.00
5.00 5.00
Al: 20m
Kr: 425m
H: 6°
O: 44.50m.

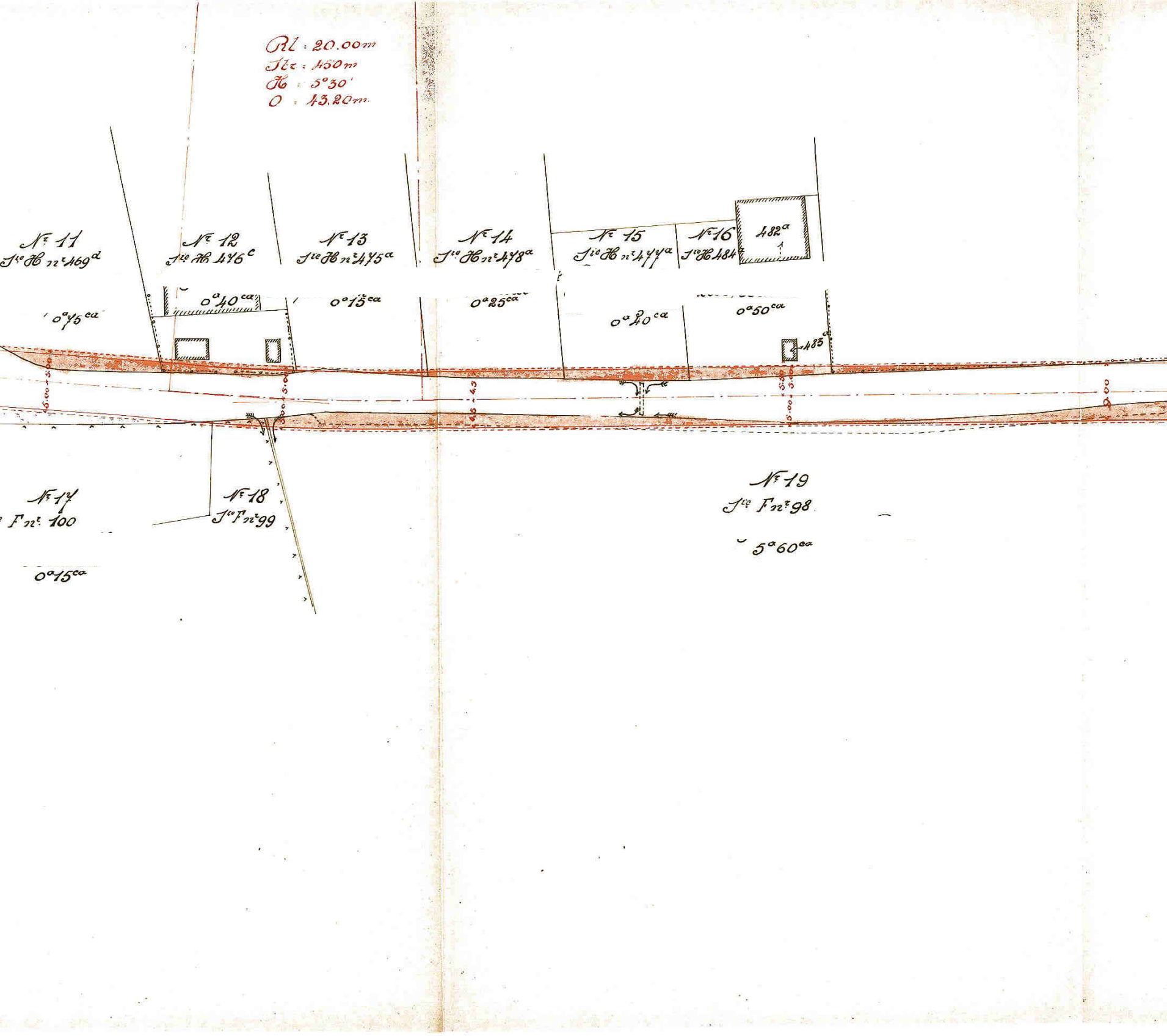
Rl : 20.00m
Tlr : 450m
H : 5°30'
O : 43.20m
Nr 11
Sie H nr 469d
0a 75ca
Nr 12
Sie H 476c
0a 40ca
Nr 13
Sie H nr 475a
0a 15ca
Nr 14
Sie H nr 478a
0a 25ca
Nr 15
Sie H nr 477a
0a 40ca
Nr 16
Sie H 484a
482a
0a 50ca
483a
Nr 17
Fnr 100
0a 15ca
Nr 18
Sie Fnr 99
Nr 19
Sie Fnr 98
5a 60ca

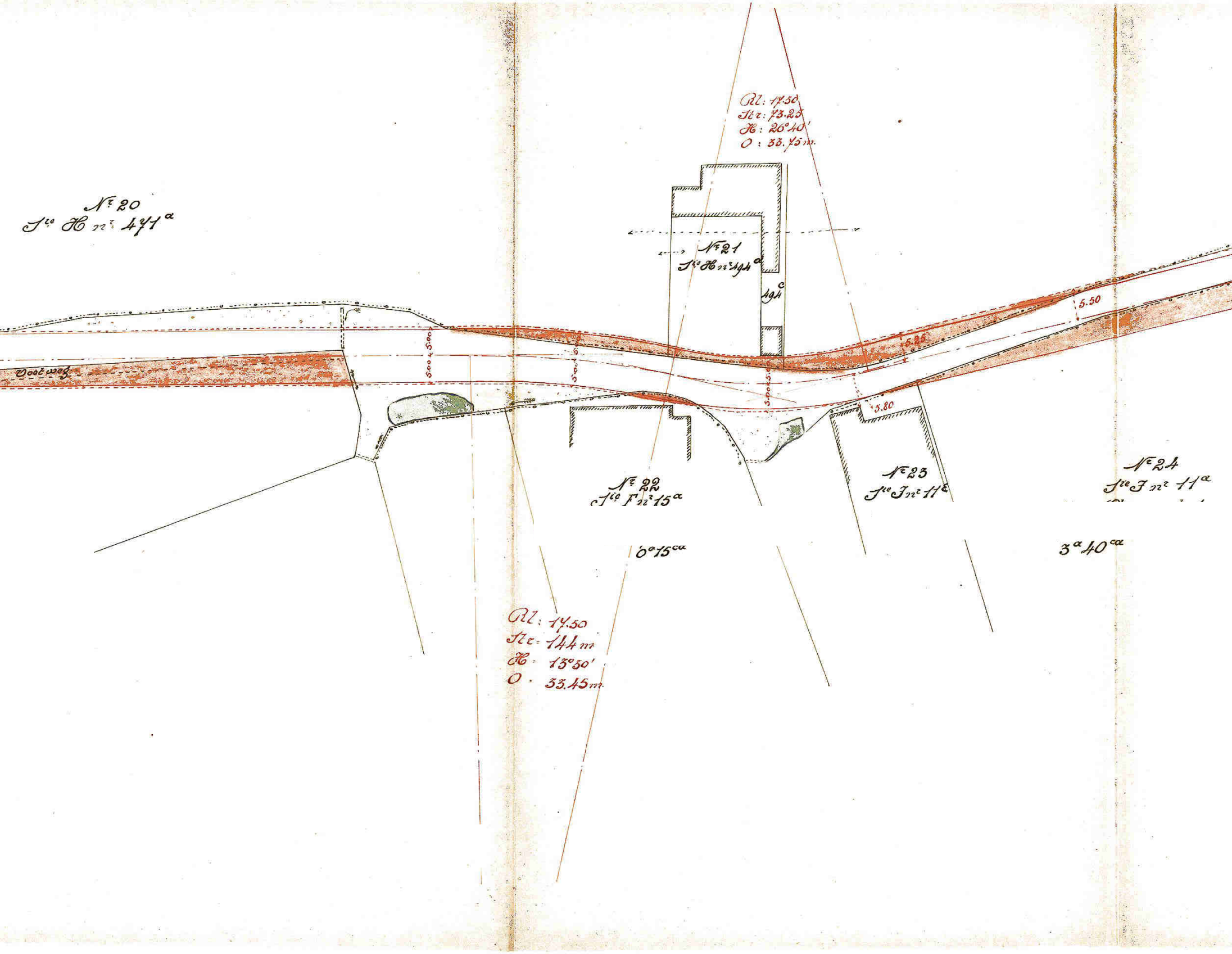
Nr 20
Sie H nr 471a
Nr 21
Sie H nr 494a
494c
Rl: 17.50
Str: 73.25
H: 26°40'
O: 33.75m.
Voetweg
5.00
5.00
5.00
5.00
5.50
5.25
5.80
Nr 22
Sie F nr 15a
0a 15ca
Nr 23
Sie J nr 11c
Nr 24
Sie J nr 11a
3a 40ca
Rl: 17.50
Str: 144m
H: 13°30'
O: 33.45m.

4.50
5.50
4.50
Nr 25
Sie J nr 2
2a 40ca
Nr 26
Sie J nr 1
1a 25ca
Rl: 85
Str: 100
H: 81°20'
O: 141m60
4.75
Nr 27
Sie G nr 899
1a 70ca
4.75

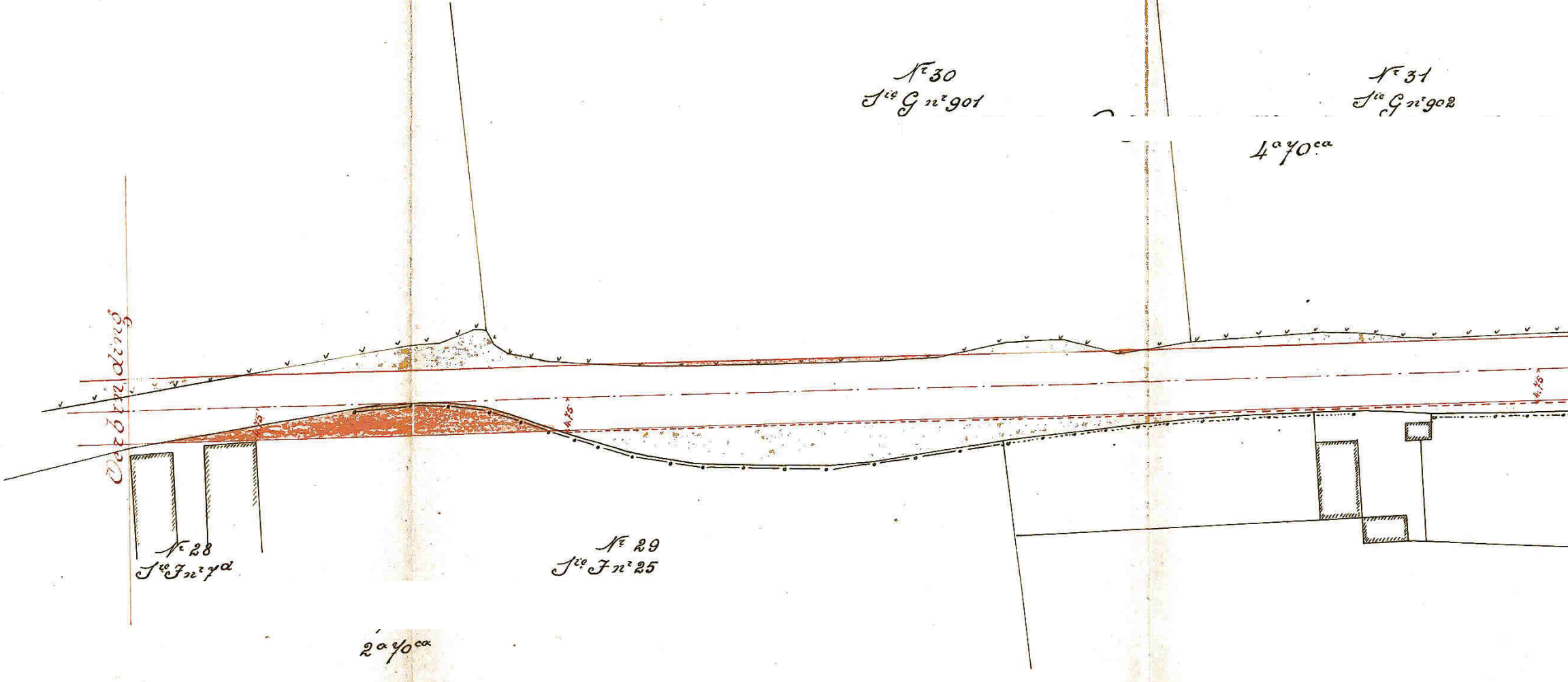
Nr 30
Sie G nr 901
Nr 31
Sie G nr 902
4a 70ca
Overbinding
4.75
4.75
4.75
Nr 28
Sie F nr 7a
Nr 29
Sie F nr 25
2a 70ca

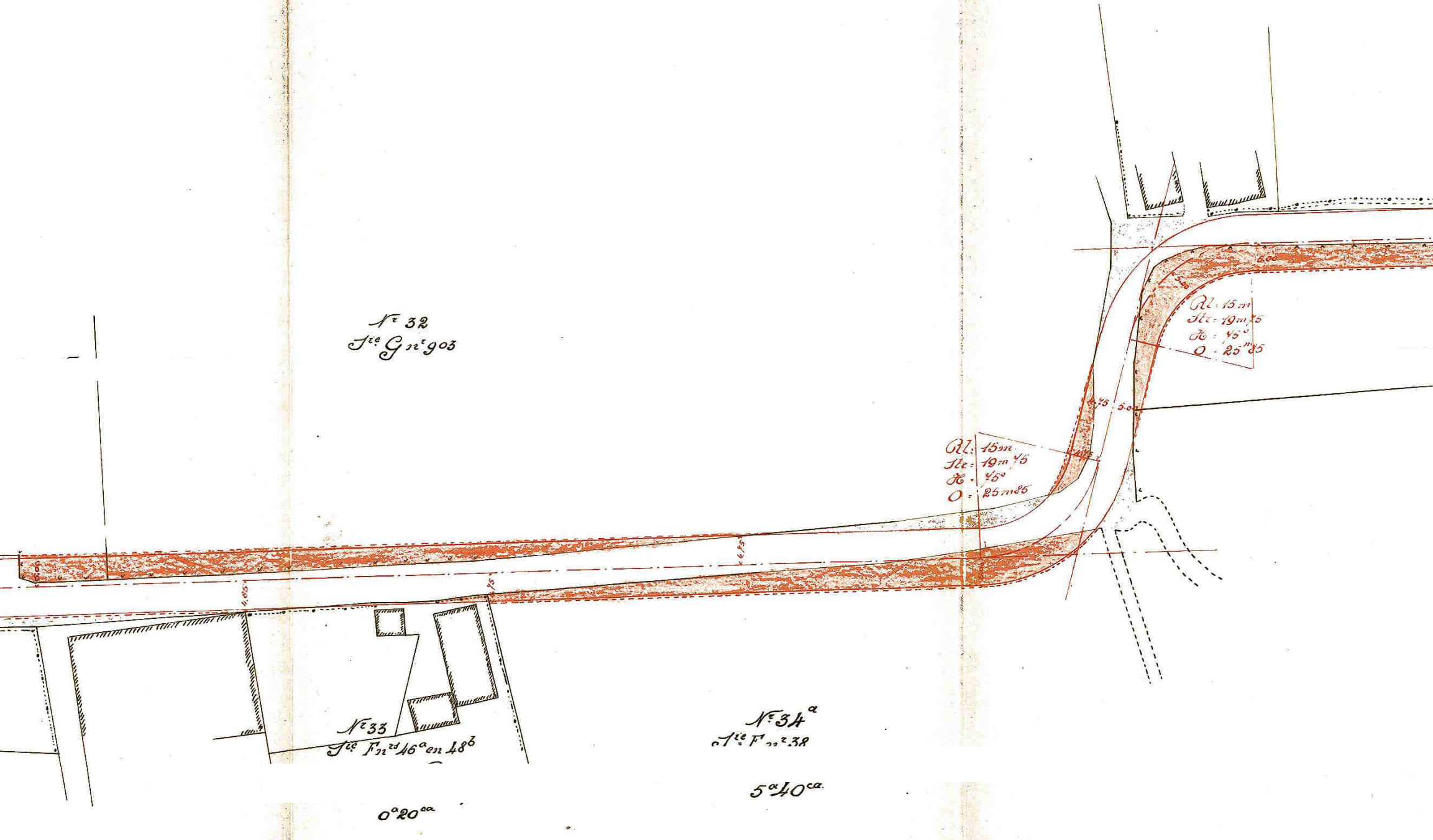
Nr 32
Sie G nr 903
Rl: 15m
Tc: 19m75
A: 45°
O: 25m85
Rl: 15m
Tc: 19m75
A: 45°
O: 25m85
6.00
5.00
4.75
5.00
4.75
4.75
4.85
4.75
6.00
Nr 33
Sie F nrs 46a en 48b
0a20ca
Nr 34a
Sie F nr 38
5a40ca

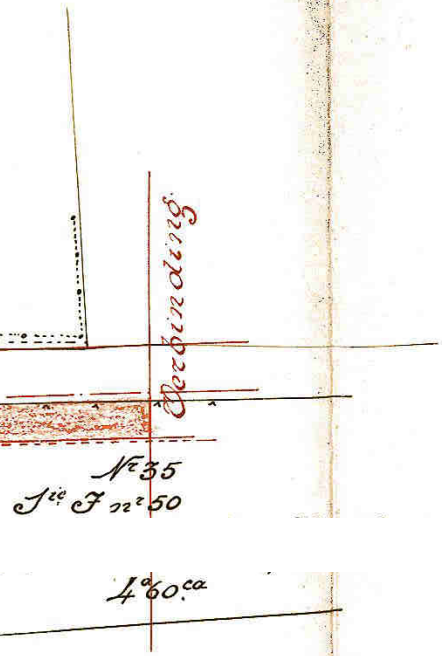
Verbinding
Nr 35
Sie F nr 50
4a 60ca

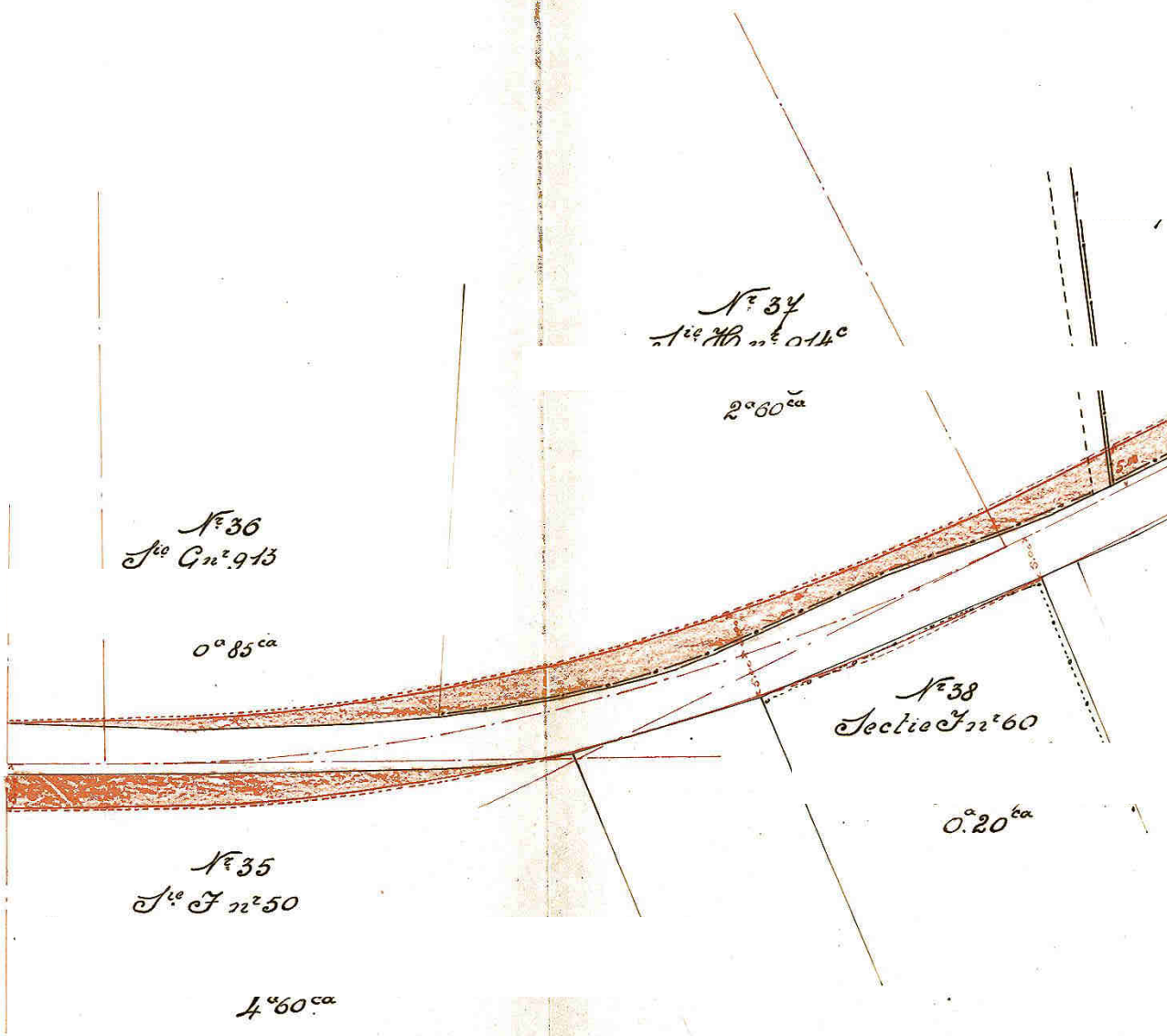
Nr 37
Sie H nr 914c
2a 60ca
Nr 36
Sie G nr 913
0a 85ca
Nr 38
Sectie F nr 60
0a 20ca
Nr 35
Sie F nr 50
4a 60ca

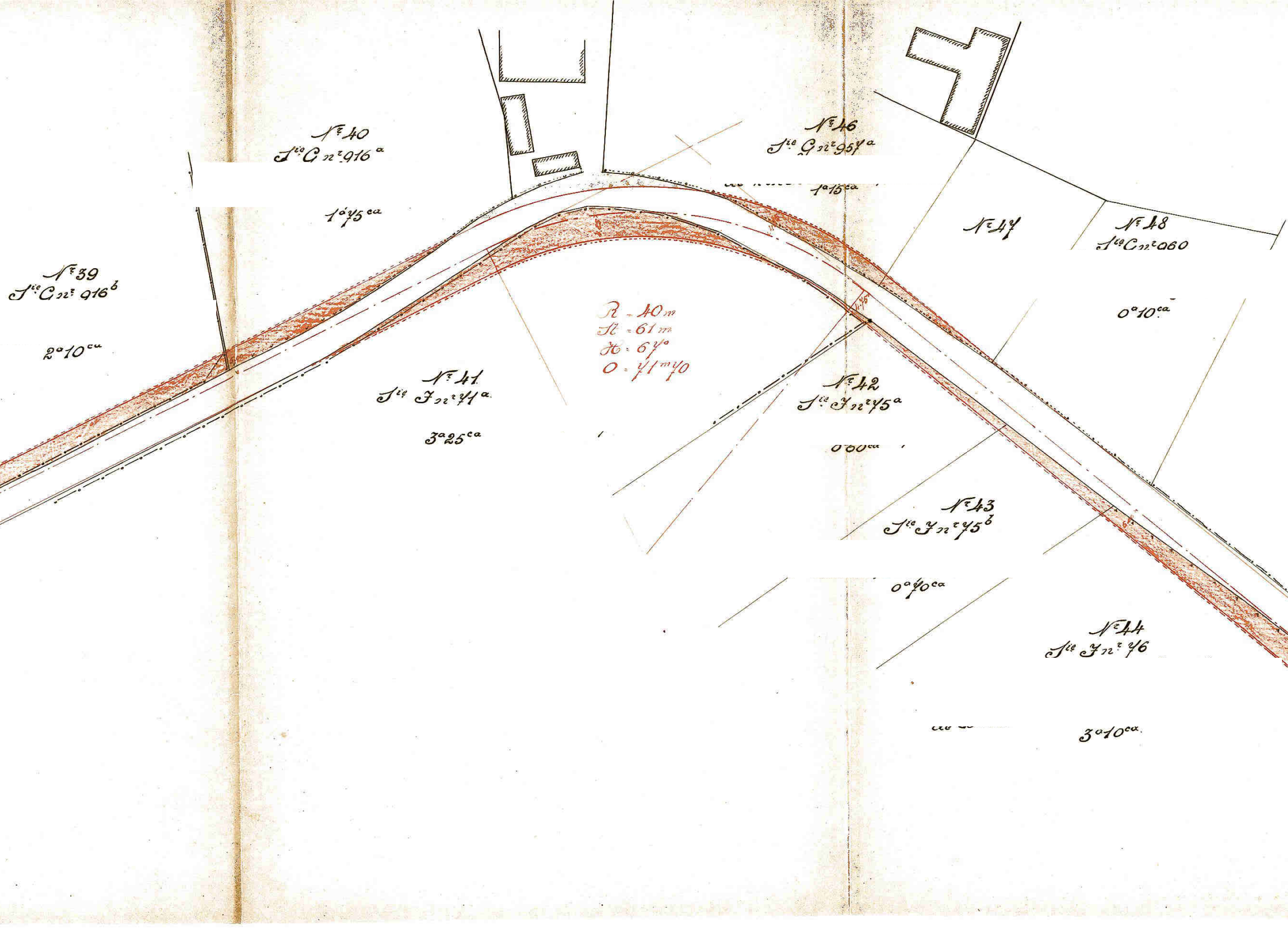
Nr 40
Sie C nr 916a
1a 75ca
Nr 46
Sie G nr 957a
1a 15ca
Nr 47
Nr 48
Sie C nr 060
0a 10ca
Nr 39
Sie C nr 916b
2a 10ca
R = 40m
T = 61m
H = 67°
O = 71m70
1.75
Nr 41
Sie F nr 71a
3a 25ca
Nr 42
Sie F nr 75a
0a 60ca
Nr 43
Sie F nr 75b
0a 70ca
Nr 44
Sie F nr 76
3a 10ca

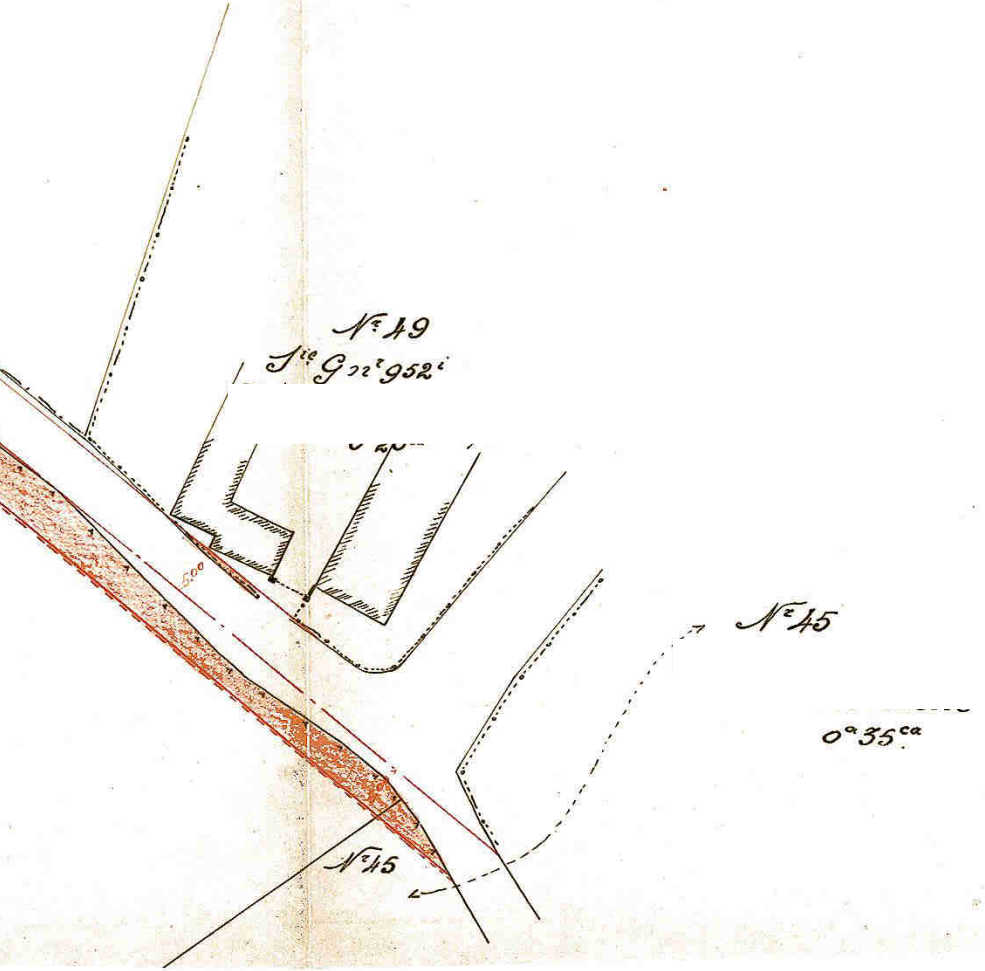
Nr 49
Sie G nr 952i
60
Nr 45
0a 35ca
Nr 45

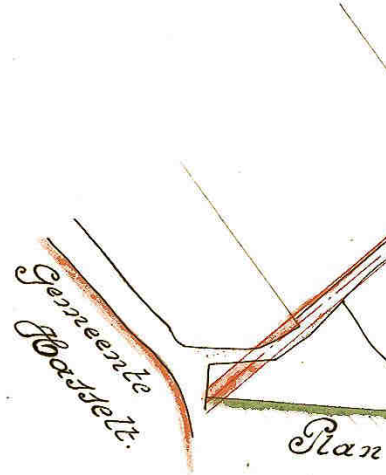
Gemeente Hasselt.
Ran

Bouquetstraat (gehucht)
Weg nr 19
Weg nr 19
Weg nr 47
Voetweg nr 62
Weg nr 19.
Plan nr 24.
Plan nr 25
Caberg.
Weg nr 19
nr 32

Gemeente Diepenbeek.

Plan

getrokken uit den atlas der buurtwegen met
aanduiding der ontworpen verbreeding en
rechtmaking van den buurtweg nr 19.
Plannen nrs 24-25 en 31.
Schaal $\frac{1}{2500}$.

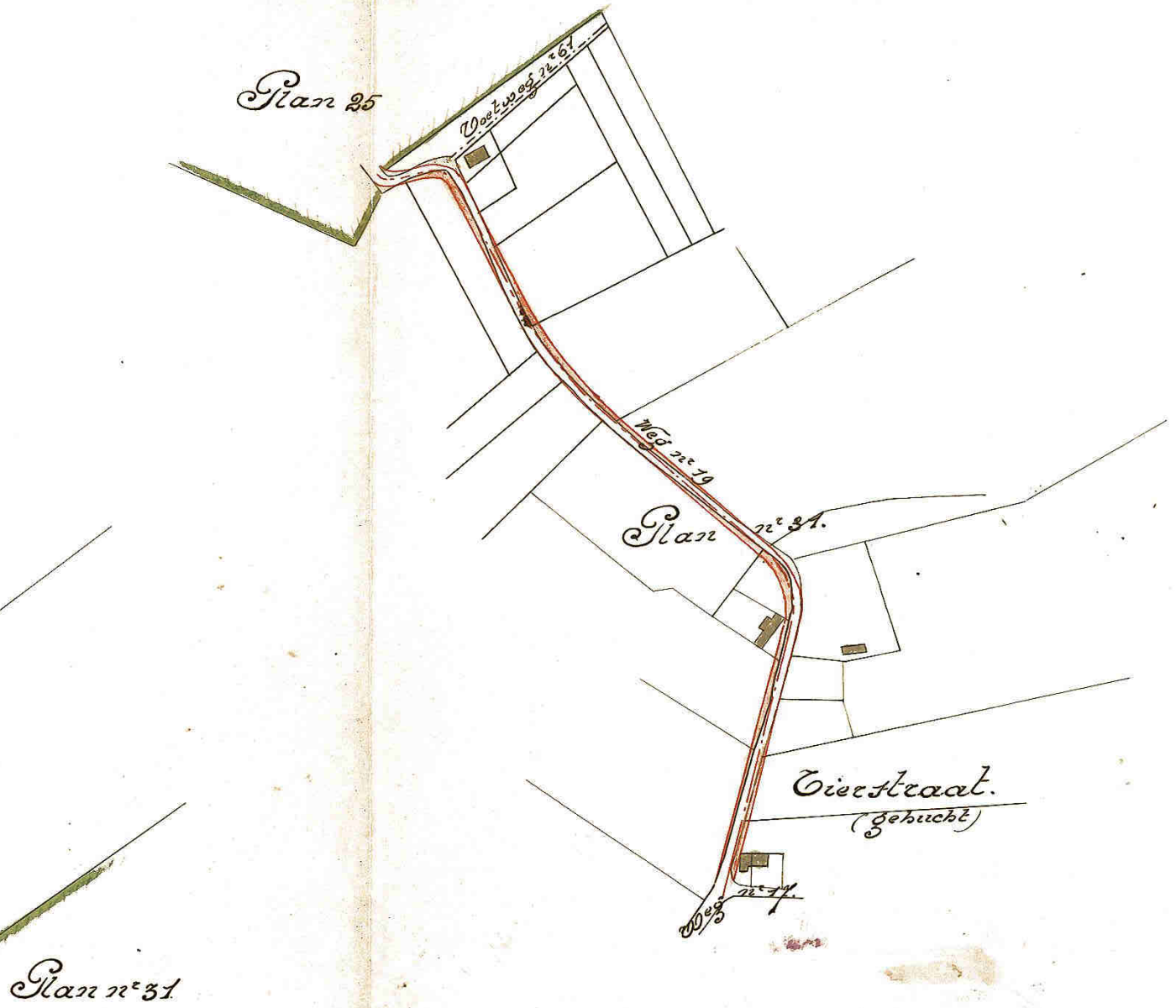
Plan 25
Voetweg nr 61
Weg nr 19
Plan nr 31.
Tierstraat.
(gehucht)
Weg nr 17.
Plan nr 31