Hao48

Nr 7106. /54.825

25 JUNI 1937

MINUUT

2 BIJLAGEN
waarvan 1 plan
4 —
1 Afschriften.

De Bestendige Deputatie

VAN DEN PROVINCIALEN RAAD VAN LIMBURG.

N.B. voor de gemeente bijblijvend
doch verkoop beloften
voorlopig

Gezien de beraadslaging van den Gemeenteraad van Hamont
dd. 11 Juni 1937 waardoor een plan wordt
aangenomen voor de verbreeding en rechtmaking van de
buurtweg nr 1-42-45;

Gezien het plan der ~~ligging~~ Overlegd; waarop de nieuwe grenzen van
voormelde buurtweg bij middel van rode
lijnen zijn aangeduid;

Gezien het proces-verbaal van onderzoek de *commodo et incommodo* waaruit
blijkt dat tegen onderhavig ontwerp geen bezwaar
noch opmerking werd uitgebracht;

Gezien het verslag van den Hr Hoofdingenieur-Bestuurder van den Provincialen
Technischen Dienst, dd. 7 Juni 1937, nr 6838;

6 minuten

Gehoord het verslag van den Heer Hayen
Lid van het College ;

Gezien de wet van den 10 April 1841, gewijzigd door die van den 20 Mei 1863 en artikel 76 der Gemeentewet ;

BESLUIT :

De bovengemelde beraadslaging voor hetgeen betreft de aanneming des plans goed te keuren, en den aankoop in der minne der tot uitvoering van dit plan noodige gronden alsook den afstand der beschikbare gedeelten weg aan de aangrenzende eigenaars gelijkvormig art. 29 der wet van 10 April 1841, toe te staan.

de onteigening van bedoelde gronden geschiedt ter algemeener mitte;

Het tegenwoordig besluit zal door het Schepencollege 's Zondags na deszelfs ontvangst afgekondigd worden, en ingevolge de schikkingen der wet van den 20 Mei 1863, gedurende acht dagen aangeplakt blijven.

Het bewijs der vervulling dezer formaliteit zal ons, na afloop van den bepaalden tijd voor het beroep bij den Koning overgelegd worden.

Deze beroepen zullen desgevallend **aan den Heer Gouverneur der Provincie** moeten toekomen binnen de vijftien dagen die de aanplakking volgen.

Afschrift des tegenwoordigen zal, ter uitvoering, aan het Gemeentebestuur van Hoeselt overgezonden worden.

Dergelijk afschrift zal tot naricht aan den Hr Hoofdingenieur-Bestuurder van den Provincialen Technischen Dienst te Hasselt, overgezonden worden.

In zitting te Hasselt, den 21 Juni 193 7

Waren tegenwoordig : de Heeren :

Gouverneur, Voorzitter; Hayen, Gruyters,
Dr. Spaas, Boes, Dr. Poelmans en Van Slype,
Leden en Roelants, Griffier der Provincie.

De Griffier der Provincie, *De Bestendige Deputatie,*

De Verslaggever,

Drukk. D. Dobbels, Hasselt

PROVINCIE LIMBURG

ARRONDISSEMENT TONGEREN

GEMEENTE HAMONT

ONTWERP VOOR DE VERBETERING VAN DE WEGEN Nos 1, 42 en 45.

TABEL DER GRONDINNEMINGEN

HASSELT, DEN 15 Juni 1936.
DE INGENIEUR-OPSTELLER,
F. Lauwereins

Volgnummers	Namen, voornamen en woonplaats der eigenaars	Kadastrale aanwijzingen der in te nemen grond: Sectie	Nummer	Aard van grond	Waardeschatting per Hectare	Totale Kadastrale inhoud der percelen: H.	A.	C.	Opperviakte der Inneming: H.	A.	C.	Te betalen Sommen: Inneming Fr.	c.	Verschillende vergoedingen Fr.	c.	Totale sommen per perceel Fr.	c.	Wederafstand: Inhoud	Waarde	Aanmerkingen
1	**Weg N° 1 (naar Achel)**																			
2		C	644	Boomgaard			11	65		0	46	91								38.50 haag
		"	645	Boomgaard			12	20		0	35	70								25.20 "
3		"	692	Huis			2	60		0	06	12								8.00 "
4		"	648	"			1	80		0	02	6								12.00 "
5																				
		"	648	weg als land			2	30		0	03	6								
6		"	649	Boomland			85	60		0	26	51								
7																				
		"	650	"			1	07	50	0	30	60								
8		A	1235	Huis			14	30		0	36	72								24.00 haag
9		"	1235	"			11	20		0	33	66								13.00 "
10		"	1235	Huis			3	60		0	11	22								16.00 "
11																				
		E	470	"			3	00		0	07	14								
12		"	468	Boomland			20	00		0	57	114								
13		"	467	"			21	40		0	15	30								
14		"	433	Huis				3	00	0	01	2								
15		"	432	Boomland			43	20		0	18	36								24.00 haag
16		D	20	"			21	40		0	03	6								8.00 "
	Zandweg N° 42 (Weg aan Gruson)																			
17		A	1215	Huis			12	80		0	23	46								16.50 "
18		"	1218	Huis			32	90		1	40	270								61.50 "
19		"	1220	Huis			2	30		0	59	118								13.00
20		"	1220	Huis			13	20		0	24	48								8.00 "
21		"	1221	"			25	30		0	51	102								13.00 "
22		"	1222	Huis			1	70		0	36	72								18.00 "
23																				
		"	1221	Boomland			16	10		0	33	74								
						Over te brengen						7	80	14	90					

Volgnummers	Namen, voornamen en woonplaats der eigenaars	Kadastrale aanwijzingen der in te nemen grond: Sectie	Nummer	Aard van grond	Waardeschatting per Hectare	Totale Kadastrale inhoud der percelen: H.	A.	C.	Opperviakte der Inneming: H.	A.	C.	Te betalen Sommen: Inneming Fr.	c.	Verschillende vergoedingen Fr.	c.	Totale sommen per perceel Fr.	c.	Wederafstand: Inhoud	Waarde	Aanmerkingen
				Overgebracht								27	90	14	90					
24		A	1221	weg als land			2	70		0	07	14								
25		"	1221	Boomland			11	50		0	38	96								
26		"	1222	Huis			10	60		0	22	44								11.00 haag
27		"	1222	Huis			1	30		0	24	48								10.50 "
28		"	1222	"			1	80		0	20	40								
29		"	1222	Tuin			12	00		0	03	6								
30		"	1223	Huis			4	80		0	09	54								
31		"	1223	weide en tuin			46	30		0	18	36								3.50 "
32		"	1223	Huis			2	70		0	05	10								11.00 "
33																				
		"	1223	Boomland			43	20		1	08	240								
34		"	1205	"			2	50		0	79	158								
35																				
		"	1205	"			2	30		0	72	144								
36		"	1209	"			6	80		3	09	618								
37		"	1224	"			68	30		0	62	124								
38																				
		"	1211	weide			5	90		0	13	26								
39		"	1211	Huis			3	70		0	23	46								
40		"	1215	"			2	20		0	78	~~156~~								(Volgens schatting 7 10.50)
41		"	1221	Tuin			7	70		2	04	~~408~~								(Volgens schatting 7 60.50)
42																				
		"	1211	Huis				85		0	23	46								
43		"	1211	"			1	20		0	36	72								7.00 "
44		"	1211	"			1	30		0	15	30								14.00 "
45		"	1218	Boomland en Tuin			22	80		0	86	172								8.00 "
46																				
		"	1210	"			24	70		0	55	110								
47																				
		"	1210	Boomland			22	40		0	55	110								19.00 "
48																				
		"	1205	"			48	50		2	73	546								
49		"	1206	"			41	20		2	19	438								
						Over te brengen						27	90	~~7446~~ 6438						

Volgnummers	Namen, voornamen en woonplaats der eigenaars.	Kadastrale aanwijzingen der in te nemen grond: Sectie	Nummer	Aard van grond	Waardeschatting per Hectare	Totale Kadastrale inhoud der percelen: H.	A.	C.	Opperviakte der Inneming: H.	A.	C.	Te betalen Sommen: Inneming Fr.	c.	Verschillende vergoedingen Fr.	c.	Totale sommen per perceel Fr.	c.	Wederafstand: Inhoud	Waarde	Aanmerkingen
				Over-gracht								27	45	~~7446~~ 6438						
50																				
		A	1206	Huis			2	50		0	51	186								15.00 afbetaling
51		"	1206	Boomland			10	20		1	11	822								25.50 "
52		"	1203	"			73	90		4	22	844								
	Weg N° 45 (Gravenbeekstraat)																			
53		"	826	Boomland			36	50		4	37	10000								15.00 haag
54		"	861	schaapsweide			15	10		4	61	922								
55		"	892	Huis				2	00	0	31	64								12.50 "
56		"	852	Boomland			57	90		1	50	1032								
57		"	862	"			32	70		0	30	60								
58																				
		"	847	"			45	20		3	92	784								
59		"	892	"			16	25		0	21	42								
60		"	850	"			17	70		1	71	1342								
61		"	890	Huis				4	50	0	17	34								
62		"	848	Tuin			15	30		1	48	336								
63		"	849	"			24	20		0	98	196								11.00 haag
64		"	849	Huis				2	00	0	59	118								14.00 "
65																				
		"	852	Boomland			35	20		0	63	126								
66		"	894	"			21	90		5	13	1026								60.00 haag
67		"	851	Huis			1	50		0	67	134								7.00 "
68		"	891	"			1	90		0	57	114								9.70 "
69																				
		"	852	Boomland			73	60		2	71	542								
70																				
		"	895	Huis			6	00		0	25	50								10.00 afbetaling
71		"	871	Boomland en weide			28	30		1	37	274								
72		"	873	Boomland en tuin			16	35		0	23	46								7.50 haag
73		"	870	Boomland			13	60		6	14	~~764~~								(volgens 73 afbetaling)
	Hasselt, 15 Juni 1936. De Ingenieur-Opsteller,											69	80	~~14446~~ 12852						
												27	90	6438						

Gemeenteraad van Hamont.

Zitting van 1 Aug. 1936.

Aanwezig de H.H. C. Keeris, Burgemeester-Voorzitter, Vermeulen, schepenen, Steensels, Willekens, Remaekers, A. Berkx, P. Berkx, Martens, Joosten, Leiten, Geurts, secretaris.

Gezien en goedgekeurd door den Gemeenteraad van Hamont, in zitting van 1 Aug. 1936

De Secretaris. De Burgemeester-Voorzitter.

GEMEENTE BESTUUR VAN HAMONT LIMBURG

25 JUNI 1937

Gezien om gehecht te worden aan ons besluit van heden, nr ~~7110~~ 7106 — 71070 / 54.825

Hasselt, den 21 Juni 1937.

De Bestendige Deputatie,

De provinciale Griffier,

De Verslaggever,

PROVINCIE LIMBURG

KANTONNEMENT TONGEREN

GEMEENTE HAMONT

OPMETING VOOR DE VERKAVELING DER GEMEENTE HAMONT

GRONDPLAN
DER INNEMINGEN

SCHAAL 1/500 DE

1 CM. = 5 M.
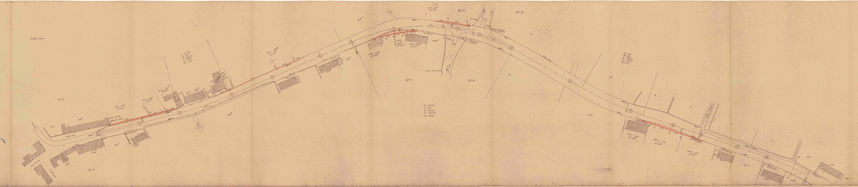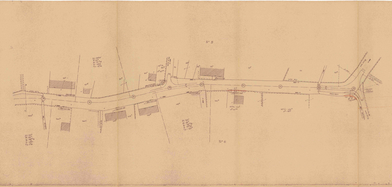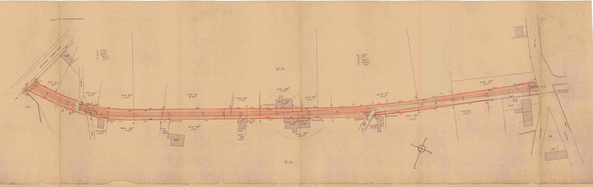
OPGEMETEN IN APRIL 1954
DOOR DE GEZWOREN LANDMETER